

«УТВЕРЖДЕНО»

Комитет по конкурентной политике
Московской области

«__» _____ 20__ г.

ИНФОРМАЦИОННОЕ СООБЩЕНИЕ № ПЭ-ОЗГО/22-3110

о проведении аукциона в электронной форме по продаже
имущества, находящегося в собственности Орехово-Зуевского городского округа
Московской области, расположенного
по адресу: Московская область, р-н. Орехово-Зуевский,
г. Куровское, ул. Почтовая, д. 3

№ процедуры easuz.mosreg.ru/torgi	00200190101919
Дата начала приема заявок:	03.10.2022
Дата окончания приема заявок:	07.11.2022
Дата определения участников	09.11.2022
Дата аукциона:	09.11.2022

2022 год

1. Правовое регулирование

Аукцион по продаже имущества, находящегося в собственности **Орехово-Зуевского городского округа Московской области** (далее - имущество) в электронной форме (далее - аукцион) проводится в соответствии с:

- Гражданским кодексом Российской Федерации;
- Федеральным законом от 26.07.2006 № 135-ФЗ «О защите конкуренции»;
- Федеральным законом от 21.12.2001 № 178-ФЗ «О приватизации государственного и муниципального имущества»;
- постановлением Правительства Российской Федерации от 27.08.2012 № 860 «Об организации и проведении продажи государственного или муниципального имущества в электронной форме»;
- сводным заключением **Министерства имущественных отношений Московской области от 21.09.2022 № 162-З, п. 61;**
- решением Совета депутатов Орехово-Зуевского городского округа Московской области от 25.11.2021 № 372/35 «Об утверждении прогнозного плана (Программы) приватизации муниципального имущества Орехово-Зуевского городского округа Московской области на 2022 год» (в редакции от 27.01.2022 № 409/38, от 28.04.2022 № 446/44, от 28.07.2022 № 482/49);
- решением Совета депутатов Орехово-Зуевского городского округа Московской области от 28.07.2022 № 480/49 «Об утверждении условий приватизации муниципального имущества, расположенного по адресу: Московская область, р-н. Орехово-Зуевский, г. Куровское, ул. Почтовая, д. 3»
- постановлением Администрации Орехово-Зуевского городского округа Московской области от 22.09.2022 № 3855 «О проведении аукциона в электронной форме по продаже объектов недвижимого имущества, находящихся в муниципальной собственности Орехово-Зуевского городского округа Московской области и расположенных по адресу: Московская область, Орехово-Зуевский район, г. Куровское, ул. Почтовая, д. 3» (Приложение 1);
- иными нормативными правовыми актами.

2. Сведения об аукционе

2.1. Продавец – орган исполнительной власти Московской области или исполнительно-распорядительный орган муниципального образования, принимающий решение о проведении аукциона, об отказе от проведения аукциона, об условиях аукциона (в том числе о начальной цене продажи имущества, условиях и сроках купли-продажи), отвечающий за соответствие имущества характеристикам, указанным в Информационном сообщении о проведении аукциона, за заключение договора купли-продажи имущества в электронной форме, в том числе за соблюдение сроков его заключения.

Наименование: **Администрация Орехово-Зуевского городского округа Московской области.**

Место нахождения: 142600, Московская обл., г. Орехово-Зуево, Октябрьская площадь, д. 2.

Адрес сайта: www.ozmo.ru.

Адрес электронной почты: orz@mosreg.ru.

Тел.: +7 (496) 413 10-64, факс: +7 (496) 413 10-64.

В лице Комитета по управлению имуществом Администрации Орехово-Зуевского городского округа Московской области.

Место нахождения: 142600, Московская обл., г. Орехово-Зуево, Октябрьская площадь, д. 2.

Адрес сайта: www.ozmo.ru.

Адрес электронной почты: kui.oz@mail.ru.

Тел.: +7 (496) 413 10-64.

2.2. Уполномоченный орган – орган, осуществляющий функции по организации и проведению аукциона, утверждающий Информационное сообщение о проведении аукциона, состав аукционной комиссии.

Наименование: **Комитет по конкурентной политике Московской области**

Место нахождения: 143407, Московская область, г. Красногорск, бульвар Строителей, д. 1.

Сайт: zakaz-mo.mosreg.ru.

2.3. Лицо, осуществляющее организационно-технические функции по организации и проведению аукциона – отвечает за соответствие организации и проведения аукциона требованиям действующего законодательства, соблюдение сроков размещения Информационного сообщения о проведении аукциона и документов, составляемых в ходе проведения аукциона, на сайтах www.torgi.gov.ru, easuz.mosreg.ru/torgi.

Наименование: Государственное казенное учреждение Московской области «Региональный центр торгов» (далее – ГКУ «РЦТ»)

Место нахождения: 143407, Московская область, городской округ Красногорск, г. Красногорск, бульвар Строителей, д. 7.

Адрес электронной почты: rct_torgi@mosreg.ru.

2.4. Оператор электронной площадки – юридическое лицо, владеющее электронной площадкой, в том числе необходимыми для ее функционирования программно-аппаратными средствами, обеспечивающее ее функционирование, включенное в перечень операторов электронных площадок, утвержденный распоряжением Правительства Российской Федерации от 12.07.2018 № 1447-р «Об утверждении перечней операторов электронных площадок и специализированных электронных площадок, предусмотренных Федеральными законами от 05.04.2013 № 44-ФЗ, от 18.07.2011 № 223-ФЗ».

Наименование: Общество с ограниченной ответственностью «РТС-тендер»

Место нахождения: 121151, город Москва, набережная Тараса Шевченко, дом 23А

Адрес сайта: www.rts-tender.ru

Адрес электронной почты: iSupport@rts-tender.ru

Телефон: 7 (499) 653-55-00

Электронная площадка: www.rts-tender.ru (далее - электронная площадка)

2.5. Сведения об имуществе:

Лот №1.

ОБЪЕКТ 1: НЕЖИЛОЕ ЗДАНИЕ

Характеристики:

Наименование: Гостиница

Назначение: Нежилое

Место расположения (адрес): Московская область, р-н. Орехово-Зуевский, г. Куровское, ул. Почтовая, д. 3

Ограничения (обременения) права: не зарегистрировано (выписка из Единого государственного реестра недвижимости об объекте недвижимости от 14.09.2022) (Приложение 2)

Кадастровый номер: 50:24:0000000:52808 (выписка из Единого государственного реестра недвижимости об объекте недвижимости от 14.09.2022) (Приложение 2)

Сведения о правообладателе: Муниципальное образование Орехово-Зуевский городской округ Московской области, ИНН: 5034082667, ОГРН: 1025004586144, собственность, от 03.08.2020 № 50:24:0000000:52808-50/141/2020-9 (выписка из Единого государственного реестра недвижимости об объекте недвижимости от 14.09.2022) (Приложение 2)

Площадь, кв.м: 723,2

Этажность: 2, в том числе подземных 0

Фотоматериалы – Приложение 2.

Рыночная стоимость Объекта 1: 8 489 383,07 руб. (Восемь миллионов четыреста восемьдесят девять тысяч триста восемьдесят три руб. 07 коп.), без учета НДС.

ОБЪЕКТ 2: ЗЕМЕЛЬНЫЙ УЧАСТОК

Характеристики:

Место расположения (адрес): Московская область, р-н Орехово-Зуевский муниципальный, г Куровское, ул Почтовая, д 3, Российская Федерация

Сведения об ограничениях прав: не зарегистрированы (выписка из Единого государственного реестра недвижимости об объекте недвижимости от 26.08.2022 № КУВИ-001/2022-147572122 - Приложение 2)

Сведения о земельном участке: указаны в постановлении Администрации Орехово-Зуевского городского округа Московской области от 22.09.2022 № 3855 «О проведении аукциона в электронной форме по продаже объектов недвижимого имущества, находящихся в муниципальной собственности Орехово-Зуевского городского округа Московской области и расположенных по адресу: Московская область, Орехово-Зуевский район, г. Куровское, ул. Почтовая, д. 3» (Приложение 1), выписке из Единого государственного реестра недвижимости об объекте недвижимости от 26.08.2022 № КУВИ-001/2022-147572122 (Приложение 2), письме Управления Федеральной службы государственной регистрации, кадастра и картографии по Московской области от 18.08.2022 № исх01-45/03404/22 (Приложение 2), выписке из Единого государственного реестра недвижимости об основных характеристиках и зарегистрированных правах

на объект недвижимости от 05.08.2022 № КУВИ-001/2022-133579100 (Приложение 2), Сводной информации об оборотоспособности и градостроительных ограничениях земельного участка от 06.06.2022 № ГЗ-22-011751 (Приложение 2), письме филиала АО «Мособлгаз» «Восток» от 23.08.2022 № 8502/В/01 (Приложение 2), письме Администрации Орехово-Зуевского городского округа Московской области от 23.09.2022 № 137Исх-13-07-01-13256 (Приложение 2), в том числе:

1. Ограничения прав на часть (11 кв.м) Земельного участка, предусмотренные статьей 56 Земельного кодекса Российской Федерации. Реестровый номер границы: 50:24-6.567: Охранная зона объекта «Газораспределительная сеть г. Куровское», кадастровый номер 50:24:0000000:72637.

Использовать Земельный участок в соответствии с требованиями:

- Федерального закона от 31.03.1999 № 69-ФЗ «О газоснабжении в Российской Федерации»;
- Правилами охраны газораспределительных сетей, утвержденных Постановлением Правительства Российской Федерации от 20.11.2000 № 878 «Об утверждении Правил охраны газораспределительных сетей».

2. В пределах Земельного участка расположена часть сооружения коммунального хозяйства: Сети теплоснабжения от ТК у здания администрации к жилым домам №№ 82,84,116 по ул. Советская, магазин по ул. Первомайская, жилым домам №3,1/9 по ул. Куйбышева, жилому дому №12 ул. Почтовая до ТК у жилого дома №8 по ул. Вокзальная, протяженностью 1093 метров, с кадастровым номером 50:24:0000000:72700.

Использовать Земельный участок в соответствии с требованиями:

- сводом правил СП 42.13330.2016 «Свод правил. Градостроительство. Планировка и застройка городских и сельских поселений» (актуализированная редакция СНиП 2.07.01-89);
- сводом правил СП124.13330.2012 «Свод правил. Тепловые сети» (актуализированная редакция СНиП 41-02-2003).

3. Земельный участок частично расположен в санитарно-защитной зоне предприятий, сооружений и иных объектов (сведения подлежат уточнению).

Использовать Земельный участок в соответствии с требованиями санитарно-эпидемиологических правил и нормативов СанПиН 2.2.1/2.1.1.1200-03 «Санитарно-защитные зоны и санитарная классификация предприятий, сооружений и иных объектов», утвержденных постановлением Главного государственного санитарного врача Российской Федерации от 25.09.2007 № 74.

Кадастровый номер: 50:24:0070104:408 (выписка из Единого государственного реестра недвижимости об объекте недвижимости от 26.08.2022 № КУВИ-001/2022-147572122 - Приложение 2)

Сведения о правообладателе земельного участка: муниципальное образование Орехово-Зуевский городской округ Московской области, собственность, от 03.08.2020 № 50:24:0070104:408-50/141/2020-9 (выписка из Единого государственного реестра недвижимости об объекте недвижимости 26.08.2022 № КУВИ-001/2022-147572122 - Приложение 2)

Площадь земельного участка, кв.м: 2 281

Категория земель: земли населенных пунктов

Вид разрешенного использования: гостиничное обслуживание

Фотоматериалы – Приложение 2.

Рыночная стоимость земельного участка: **6 214 024,07 руб.** (Шесть миллионов двести сорок тысяч двадцать четыре руб. 07 коп.), НДС не облагается.

ОБЩАЯ ИНФОРМАЦИЯ ПО ЛОТУ № 1

Начальная цена продажи: **14 703 407,14 руб.** (Четырнадцать миллионов семьсот три тысячи четыреста семь руб. 14 коп.), без учета НДС.

Шаг аукциона (не более 5% начальной цены продажи имущества): **735 170,35 руб.** (Семьсот тридцать пять тысяч сто семьдесят руб. 35 коп.).

Размер задатка для участия в аукционе: **2 940 681,42 руб.** (Два миллиона девятьсот сорок тысяч шестьсот восемьдесят один руб. 42 коп.), НДС не облагается.

срок внесения задатка с 03.10.2022 по 07.11.2022 до 18 час. 00 мин.

Информация о предыдущих торгах по лоту аукциона: ранее торги не проводились.

Способ приватизации: продажа имущества на открытом аукционе в электронной форме.

Форма подачи предложений о цене: **открытая**.

3. Место, сроки подачи/приема Заявок и проведения аукциона

3.1. Место приема/подачи Заявок: электронная площадка www.rts-tender.ru.

3.2. Дата и время начала приема/подачи Заявок: **03.10.2022 в 09 час. 00 мин**¹

Подача Заявок осуществляется круглосуточно.

3.3. Дата и время окончания приема/подачи Заявок: **07.11.2022 в 18 час. 00 мин.**

3.4. Дата определения Участников: **09.11.2022**

3.5. Место, дата и время проведения аукциона: электронная площадка **09.11.2022 в 14 час. 00 мин.**

3.6. Место и срок подведения итогов аукциона: электронная площадка **09.11.2022 с 14 час. 00 мин до последнего предложения Участников.**

4. Порядок публикации Информационного сообщения и осмотра имущества

4.1. Информационное сообщение размещается на официальном сайте Российской Федерации в информационно-телекоммуникационной сети «Интернет» для размещения информации о проведении торгов: www.torgi.gov.ru (далее - Официальный сайт торгов), а также на электронной площадке www.rts-tender.ru и на сайте Продавца www.ozmo.ru.

4.2. Дополнительно информация об аукционе размещается:

- на Едином портале торгов Московской области (далее – Портал ЕАСУЗ).

Все приложения к настоящему Информационному сообщению являются его неотъемлемой частью.

4.3. Осмотр имущества производится без взимания платы и обеспечивается Продавцом во взаимодействии с Уполномоченным органом в период заявочной кампании по предварительному согласованию (уточнению) времени проведения осмотра на основании направленного обращения. Для осмотра имущества, с учетом установленных сроков, лицо, желающее осмотреть имущество, направляет обращение (Приложение № 6) в письменной форме или на адрес электронной почты rct_torgi@mosreg.ru с указанием следующих данных:

- тема письма: Запрос на осмотр имущества;
- Ф.И.О. лица, уполномоченного на осмотр имущества;
- наименование юридического лица (для юридического лица);
- почтовый адрес или адрес электронной почты, контактный телефон;
- дата аукциона;
- № лота;
- местоположение (адрес) имущества.

В течение 2 (двух) рабочих дней со дня поступления Запроса на осмотр оформляется «смотровое письмо» и направляется по электронному адресу, указанному в обращении.

5. Порядок регистрации Претендентов на электронной площадке

Для обеспечения доступа к участию в электронном аукционе Претендентам необходимо пройти процедуру регистрации в соответствии с Регламентом Оператора электронной площадки и Инструкциями Претендента/Арендатора, размещенными на электронной площадке www.rts-tender.ru (далее - Регламент и Инструкция).

Регистрация Претендентов на электронной площадке осуществляется без взимания платы.

Регистрации на электронной площадке подлежат Претенденты, ранее не зарегистрированные на электронной площадке или регистрация которых на электронной площадке была ими прекращена.

В случае если от имени Претендента действует иное лицо (далее – Доверенное лицо), Претенденту и Доверенному лицу необходимо пройти регистрацию (аккредитацию) на электронной площадке в соответствии с Регламентом и Инструкциями с учетом положений Раздела 8 и пункта 8.1 Информационного сообщения.

¹ Здесь и далее указано московское время.

6. Порядок ознакомления Претендентов с иной информацией об аукционе и имуществе, условиями договора купли-продажи имущества в электронной форме

Любое лицо независимо от регистрации на электронной площадке вправе направить на электронный адрес Оператора электронной площадки запрос о разъяснении размещенной информации.

Такой запрос в режиме реального времени направляется в «личный кабинет» Продавца для рассмотрения при условии, что запрос поступил Продавцу не позднее 5 (пяти) рабочих дней до даты окончания подачи заявок.

В течение 2 (двух) рабочих дней со дня поступления запроса Продавец предоставляет Оператору электронной площадки для размещения в открытом доступе разъяснение с указанием предмета запроса, но без указания лица, от которого поступил запрос.

В случае направления запроса иностранными лицами такой запрос должен иметь перевод на русский язык.

7. Ограничения участия в аукционе отдельных категорий физических и юридических лиц

К участию в аукционе допускаются физические и юридические лица, в том числе индивидуальные предприниматели, признаваемые покупателями в соответствии со статьей 5 Федерального закона от 21.12.2001 № 178-ФЗ «О приватизации государственного и муниципального имущества», своевременно подавшие Заявку, представившие надлежащим образом оформленные документы в соответствии с разделом 8 Информационного сообщения, и обеспечившие поступление на счет, указанный в пункте 9.3. Информационного сообщения, установленного размера задатка в порядке и сроки, указанные в разделе 9 Информационного сообщения.

Ограничения на участие в аукционе нерезидентов Российской Федерации, а также резидентов Российской Федерации, имеющих в качестве учредителей (участников) и аффилированных лиц иностранных физических и юридических лиц отсутствуют.

8. Порядок приема/подачи/отзыва Заявок

8.1. Заявки имеют право подавать Претенденты, зарегистрированные на электронной площадке в соответствии с действующим законодательством, Регламентом и Инструкциями.

8.2. Заявка подается путем заполнения ее электронной формы, размещенной в открытой для доступа неограниченного круга лиц части электронной площадки, с приложением электронных документов либо электронных образов документов, то есть документов на бумажном носителе, преобразованных в электронно-цифровую форму путем сканирования с сохранением их реквизитов.

8.3. Одно лицо имеет право подать только одну Заявку по одному лоту.

8.4. Заявки подаются на электронную площадку начиная с даты начала приема/подачи Заявок до времени и даты окончания приема/подачи Заявок, указанных в Информационном сообщении.

8.5. При приеме Заявок от Претендентов Оператор электронной площадки обеспечивает:

- регистрацию Заявок и прилагаемых к ним документов в журнале приема Заявок. Каждой Заявке присваивается номер с указанием даты и времени приема;

- конфиденциальность данных о Претендентах и Участниках, за исключением случая направления электронных документов Продавцу в порядке, установленном постановлением Правительства Российской Федерации от 27.08.2012 № 860 «Об организации и проведении продажи государственного или муниципального имущества в электронной форме».

8.6. В течение одного часа со времени поступления Заявки Оператор электронной площадки сообщает Претенденту о ее поступлении путем направления уведомления с приложением электронных копий зарегистрированной Заявки и прилагаемых к ней документов.

8.7. Заявки с прилагаемыми к ним документами, поданные с нарушением установленного срока, на электронной площадке не регистрируются.

8.8. Заявка и прилагаемые к ней документы представляются Претендентом одновременно. Не допускается раздельная подача Заявки и прилагаемых к ней документов, представление дополнительных документов после подачи Заявки или замена ранее поданных документов без отзыва Заявки.

8.9. Претендент вправе не позднее дня окончания приема Заявок отозвать Заявку путем направления уведомления об отзыве Заявки на электронную площадку.

8.10. В случае отзыва Претендентом Заявки, уведомление об отзыве Заявки вместе с Заявкой в течение одного часа поступает в «личный кабинет» Продавца, о чем Претенденту направляется соответствующее уведомление.

8.11. Претендент вправе повторно подать Заявку в порядке, установленном в Информационном сообщении, при условии отзыва ранее поданной заявки.

8.12. Одновременно с Заявкой на участие в аукционе Претенденты представляют следующие документы в форме электронных документов либо электронных образов документов (документов на бумажном носителе, преобразованных в электронно-цифровую форму путем сканирования с сохранением их реквизитов), заверенных электронной подписью:

8.13.1. юридические лица:

- заверенные копии учредительных документов;
- документ, содержащий сведения о доле Российской Федерации, субъекта Российской Федерации или муниципального образования в уставном капитале юридического лица (реестр владельцев акций либо выписка из него или заверенное печатью юридического лица (при наличии печати) и подписанное его руководителем письмо);

- копия документа, который подтверждает полномочия руководителя юридического лица на осуществление действий от имени юридического лица (копия решения о назначении этого лица или о его избрании) и в соответствии с которым руководитель юридического лица обладает правом действовать от имени юридического лица без доверенности.

8.13.2. физические лица, в том числе индивидуальные предприниматели:

- копии всех листов документа, удостоверяющего личность (в случае представления копии паспорта гражданина Российской Федерации необходимо в соответствии с действующим законодательством представить копии 20 (двадцати) страниц паспорта: **от 1-ой страницы с изображением Государственного герба Российской Федерации по 20-ую страницу с «Извлечением из Положения о паспорте гражданина Российской Федерации» включительно**).

Документы (копии документов), входящие в состав заявки, должны иметь четко читаемый текст.

8.14. В случае если от имени Претендента действует его представитель по доверенности, к Заявке должна быть приложена доверенность на осуществление действий от имени Претендента, оформленная в установленном порядке, или нотариально заверенная копия такой доверенности. В случае если доверенность на осуществление действий от имени Претендента подписана лицом, уполномоченным руководителем юридического лица, Заявка должна содержать также документ, подтверждающий полномочия этого лица.

9. Порядок внесения и возврата задатка

9.1. Для участия в аукционе устанавливается требование о внесении задатка.

9.2. В целях исполнения требований о внесении задатка для участия в аукционе Претендент обеспечивает наличие денежных средств на счете Оператора электронной площадки в размере, не менее суммы задатка, и в сроки, указанные в пункте 2.5. Информационного сообщения.

9.3. Перечисление денежных средств на счет Оператора электронной площадки производится в соответствии с Регламентом и Инструкциями по следующим реквизитам:

Получатель платежа: Общество с ограниченной ответственностью «РТС-тендер»

Банковские реквизиты: Филиал «Корпоративный» ПАО «Совкомбанк»

БИК 044525360

Расчётный счёт: 40702810512030016362

Корр. счёт 30101810445250000360

ИНН 7710357167 КПП 773001001

Назначение платежа: «Внесение гарантийного обеспечения по Соглашению о внесении гарантийного обеспечения, № аналитического счета _____, без НДС».²

9.4. Денежные средства, перечисленные в соответствии с Регламентом и Инструкциями, на аналитический счет Оператора электронной площадки, учитываются на счете Претендента, открытом у Оператора электронной площадки.

Денежные средства в размере, равном задатку, и в сроки, указанные в пункте 2.5. Информационного сообщения, блокируются Оператором электронной площадки на аналитическом счете Претендента в соответствии с Регламентом и Инструкциями. Основанием для блокирования денежных средств является

² Назначение платежа указывается в соответствии с Регламентом Оператора электронной площадки и Инструкциями Претендента/Арендатора, размещенными на электронной площадке

Заявка, направленная Оператору электронной площадки. Заблокированные на счете Претендента денежные средства являются задатком.

9.5. Документом, подтверждающим поступление задатка на счет, указанный в пункте 9.3. Информационного сообщения, является выписка с этого счета.

9.6. В случаях отзыва Претендентом Заявки в установленном порядке до даты окончания приема/подачи Заявок, поступившие от Претендента денежные средства подлежат возврату в срок не позднее, чем 5 (пять) календарных дней со дня поступления уведомления об отзыве Заявки.

9.7. Участникам, за исключением Победителя аукциона, задатки возвращаются в течение 5 (пяти) календарных дней с даты подведения итогов аукциона.

9.8. Претендентам, не допущенным к участию в аукционе, денежные средства (задатки) возвращаются в течение 5 (пяти) календарных дней со дня подписания протокола о признании Претендентов Участниками.

9.9. Задаток, внесенный лицом, признанным Победителем аукциона, либо лицом, признанным единственным участником аукциона³ засчитывается в счет оплаты приобретаемого имущества. При этом заключение договора купли-продажи в электронной форме для Победителя аукциона, либо лица, признанного единственным участником аукциона является обязательным.

9.10. При уклонении или отказе Победителя, либо лица, признанного единственным участником аукциона от заключения в установленный срок договора купли-продажи имущества в электронной форме результаты аукциона аннулируются Продавцом, Победитель, либо лицо, признанное единственным участником аукциона, утрачивает право на заключение указанного договора, задаток ему не возвращается.

Ответственность покупателя, либо лица, признанного единственным участником аукциона в случае его отказа или уклонения от оплаты имущества в установленные сроки предусматривается в соответствии с законодательством Российской Федерации в договоре купли-продажи в электронной форме, задаток ему не возвращается.

9.11. В случае отказа Продавца от проведения аукциона, поступившие задатки возвращаются Претендентам в течение 5 (пяти) календарных дней с даты принятия решения об отказе в проведении аукциона.

ВНИМАНИЕ!

Условия о размере задатка, сроке и порядке его внесения, назначении платежа, порядке возвращения задатка, реквизиты счета являются условиями публичной оферты в соответствии со статьей 437 Гражданского кодекса Российской Федерации. Подача претендентом заявки и перечисление задатка на счет (п. 9.3. Информационного сообщения) являются акцептом такой оферты, и договор о задатке считается заключенным в установленном порядке (Приложение № 5)

10. Условия допуска к участию в аукционе

Претендент не допускается к участию в аукционе по следующим основаниям:

- представленные документы не подтверждают право Претендента быть покупателем в соответствии с законодательством Российской Федерации;
- представлены не все документы в соответствии с перечнем, указанным в разделе 8 Информационного сообщения или оформление указанных документов не соответствует законодательству Российской Федерации;
- Заявка подана лицом, не уполномоченным Претендентом на осуществление таких действий;
- не подтверждено поступление в установленный срок задатка на счет, указанный в пункте 9.3 Информационного сообщения.

11. Аукционная комиссия

11.1. Аукционная комиссия формируется Уполномоченным органом.

11.2. Аукционная комиссия рассматривает Заявки на предмет соответствия требованиям, установленным Информационным сообщением, и соответствия Претендента требованиям, предъявляемым к Участникам, устанавливает факты соответствия порядку, полноте и срокам поступления на счет получателя платежей денежных средств от Претендентов для оплаты задатков.

11.3. Аукционная комиссия правомочна осуществлять функции и полномочия, если на ее заседании присутствует не менее пятидесяти процентов общего числа ее членов, при этом общее число членов Аукционной комиссии должно быть не менее 5 (пяти) человек.

³ Здесь и далее лицом, признанным единственным участником аукциона, в соответствии с абзацем вторым пункта 3 статьи 18 Федерального закона от 21.12.2001 № 178-ФЗ «О приватизации государственного и муниципального имущества», признается лицо, чья Заявка является единственной на участие в аукционе и Аукционной комиссией принято решение о признании указанного лица единственным участником аукциона.

12. Порядок определения Участников

12.1. В день определения Участников, указанный в Информационном сообщении, Оператор электронной площадки через «личный кабинет» Продавца обеспечивает доступ Аукционной комиссии к поданным Претендентами Заявкам и документам, а также к журналу приема Заявок.

12.2. Аукционная комиссия в день рассмотрения Заявок и документов Претендентов и установления факта поступления задатка подписывает Протокол о признании Претендентов Участниками, либо о признании лица единственным участником аукциона, в котором приводится перечень принятых Заявок (с указанием имен (наименований) Претендентов), перечень отозванных Заявок, имена (наименования) Претендентов, признанных Участниками, либо лица, признанного единственным участником аукциона, а также имена (наименования) Претендентов, которым было отказано в допуске к участию в аукционе, с указанием оснований отказа.

12.3. Информация об отказе в допуске к участию в аукционе размещается на Официальном сайте торгов и в открытой части электронной площадки в срок не позднее рабочего дня, следующего за днем подписания указанного протокола.

12.4. Претенденты, признанные Участниками, либо лицо, признанное единственным участником аукциона, и Претенденты, не допущенные к участию в аукционе, уведомляются о принятом решении не позднее следующего рабочего дня с даты оформления данного решения Протоколом о признании Претендентов Участниками аукциона, либо лица, признанного единственным участником аукциона, путем направления электронного уведомления.

12.5. Претендент приобретает статус Участника с момента оформления (подписания) Протокола о признании претендентов Участниками.

13. Порядок проведения аукциона и определения Победителя аукциона

13.1. Процедура аукциона проводится в день и время, указанные в Информационном сообщении, путем последовательного повышения Участниками начальной цены продажи имущества на величину, равную либо кратную величине «шага аукциона».

Процедура аукциона проводится в соответствии с Регламентом и Инструкциями.

13.2. «Шаг аукциона» устанавливается Продавцом в фиксированной сумме, составляющей не более 5 (пяти) процентов начальной цены продажи, и не изменяется в течение всего аукциона.

13.3. Во время проведения процедуры аукциона Оператор электронной площадки обеспечивает доступ Участников к закрытой части электронной площадки и возможность представления ими предложений о цене имущества.

13.4. Со времени начала проведения процедуры аукциона Оператором электронной площадки размещается:

а) в открытой части электронной площадки - информация о начале проведения процедуры аукциона с указанием наименования имущества, начальной цены и текущего «шага аукциона»;

б) в закрытой части электронной площадки - помимо информации, указанной в открытой части электронной площадки, также предложения о цене имущества и время их поступления, «шаг аукциона», время, оставшееся до окончания приема предложений о цене имущества.

13.5. В течение 1 (одного) часа со времени начала проведения процедуры аукциона Участникам предлагается заявить о приобретении имущества по начальной цене. В случае если в течение указанного времени:

а) поступило предложение о начальной цене имущества, то время для представления следующих предложений об увеличенной на «шаг аукциона» цене имущества продлевается на 10 (десять) минут со времени представления каждого следующего предложения. Если в течение 10 (десяти) минут после представления последнего предложения о цене имущества следующее предложение не поступило, аукцион с помощью программно-аппаратных средств электронной площадки завершается;

б) не поступило ни одного предложения о начальной цене имущества, то аукцион с помощью программно-аппаратных средств электронной площадки завершается.

13.6. При этом программными средствами электронной площадки обеспечивается:

а) исключение возможности подачи Участником предложения о цене имущества, не соответствующего увеличению текущей цены на величину «шага аукциона»;

б) уведомление участника в случае, если предложение этого Участника о цене имущества не может быть принято в связи с подачей аналогичного предложения ранее другим Участником.

13.7. Победителем признается участник, предложивший наиболее высокую цену имущества.

13.8. Ход проведения процедуры аукциона фиксируется Оператором электронной площадки в электронном журнале, который направляется Продавцу в течение 1 (одного) часа со времени завершения

приема предложений о цене имущества для подведения итогов аукциона путем оформления протокола об итогах аукциона.

13.9. Оператор электронной площадки приостанавливает проведение аукциона в случае технологического сбоя, зафиксированного программно-аппаратными средствами электронной площадки, но не более чем на одни сутки. Возобновление проведения аукциона начинается с того момента, на котором проведение аукциона было прервано.

13.10. Протокол об итогах аукциона, оформленный в соответствии с пунктом 42 Положения об организации и проведении продажи государственного или муниципального имущества в электронной форме, утвержденного постановлением Правительства Российской Федерации от 27.08.2012 № 860 «Об организации и проведении продажи государственного или муниципального имущества в электронной форме» подписывается аукционной комиссией в течение 1 (одного) часа со времени получения электронного журнала, но не позднее рабочего дня, следующего за днем подведения итогов аукциона.

13.11. Процедура аукциона считается завершенной со времени подписания аукционной комиссией протокола об итогах аукциона.

13.12. Аукцион признается несостоявшимся в следующих случаях:

- а) не было подано ни одной Заявки на участие либо ни один из Претендентов не признан Участником;
- б) принято решение о признании только одного Претендента Участником;
- в) ни один из Участников не сделал предложение о начальной цене имущества;
- г) отказа лица, признанного единственным участником аукциона, от заключения договора.

Решение о признании аукциона несостоявшимся оформляется протоколом.

13.13. В случае, если заявку на участие в аукционе подало только одно лицо, признанное единственным участником аукциона, договор заключается с таким лицом по начальной цене продажи имущества.

13.14. В течение 1 (одного) часа со времени подписания протокола об итогах аукциона Победителю направляется уведомление о признании его Победителем с приложением этого протокола, а также размещается в открытой части электронной площадки следующая информация:

- а) наименование имущества и иные позволяющие его индивидуализировать сведения;
- б) цена сделки;
- в) фамилия, имя, отчество физического лица или наименование юридического лица – победителя, лица, признанного единственным участником аукциона.

Протокол об итогах аукциона размещается на официальных сайтах в сети Интернет в соответствии с разделом 4 Информационного сообщения о проведении аукциона.

14. Срок заключения договора купли-продажи имущества в электронной форме

По результатам аукциона Продавец, Победитель аукциона либо лицо, признанное единственным участником аукциона (покупатель) в течение 5 (пяти) рабочих дней с даты подведения итогов аукциона заключают в соответствии с законодательством Российской Федерации договор купли-продажи имущества в электронной форме.

15. Условия и сроки оплаты по договору купли-продажи в электронной форме

15.1. Оплата приобретаемого на аукционе имущества производится Победителем аукциона, либо лицом, признанным единственным участником аукциона, путем перечисления денежных средств в валюте Российской Федерации на счет, в размере и сроки, указанные в договоре купли-продажи в электронной форме.

15.2. Задаток, внесенный Победителем аукциона, либо лицом, признанным единственным участником аукциона, засчитывается в оплату приобретенного имущества.

15.3. Исполнение обязательств по оплате имущества подтверждается выпиской со счета, указанного в договоре купли-продажи в электронной форме.

15.4. При уклонении или отказе Победителя аукциона, либо лица, признанного единственным участником аукциона, от заключения в установленный срок договора купли-продажи в электронной форме результаты аукциона аннулируются Продавцом, Победитель, либо лицо, признанное единственным участником аукциона, утрачивает право на заключение указанного договора, задаток ему не возвращается.

16. Переход права собственности на имущество

16.1. Передача имущества и оформление права собственности на него осуществляются в соответствии с законодательством Российской Федерации и договором купли-продажи в электронной форме не позднее чем через 30 (тридцать) календарных дней после дня полной оплаты имущества.

16.2. Право собственности на имущество возникает у покупателя с даты государственной регистрации перехода права собственности от Продавца к покупателю в Едином государственном реестре прав на недвижимое имущество и сделок с ним.



АДМИНИСТРАЦИЯ
Орехово-Зуевского городского округа
Московской области

ПОСТАНОВЛЕНИЕ

от 22.09.2022 № 3855

О проведении аукциона в электронной форме по продаже объектов недвижимого имущества, находящихся в муниципальной собственности Орехово-Зуевского городского округа Московской области и расположенных по адресу: Московская область, Орехово-Зуевский район, г. Куровское, ул. Почтовая, д. 3

В соответствии со ст. 217 Гражданского кодекса Российской Федерации, Федеральными законами от 06.10.2003 №131-ФЗ «Об общих принципах организации местного самоуправления в Российской Федерации», от 21.12.2001 №178-ФЗ «О приватизации государственного и муниципального имущества», от 29.07.1998 №135-ФЗ «Об оценочной деятельности в Российской Федерации», Положением об организации и проведении продажи государственного или муниципального имущества в электронной форме, утвержденным Постановлением Правительства РФ от 27.08.2012 №860, Уставом Орехово-Зуевского городского округа Московской области, Решением Совета депутатов Орехово-Зуевского городского округа Московской области от 16.09.2019 №25/1 «О правопреемстве», Решением Совета депутатов Орехово-Зуевского городского округа Московской области от 21.10.2019 №62/4 «О переименовании Комитета по управлению имуществом администрации городского округа Орехово-Зуево и утверждении Положения о Комитете по управлению имуществом администрации Орехово-Зуевского городского округа Московской области», Прогнозным планом (Программой) приватизации муниципального имущества Орехово-Зуевского городского округа Московской области на 2022 год, утвержденным решением Совета депутатов Орехово-Зуевского городского округа Московской области от 25.11.2021 № 372/35 (в редакции решений Совета депутатов Орехово-Зуевского городского округа Московской области от 27.01.2022 №409/38, от 28.04.2022 № 446/44, от 28.07.2022 № 482/49), решением Совета депутатов Орехово-Зуевского городского округа Московской области от 28.07.2022 № 480/49 «Об утверждении условий приватизации муниципального имущества, расположенного по адресу: Московская область, Орехово-Зуевский район, г. Куровское, ул. Почтовая, д. 3», Соглашением о взаимодействии при подготовке, организации и проведении торгов и иных конкурентных процедур между Комитетом по конкурентной политике Московской области, Государственным казённым учреждением Московской области «Региональный центр торгов» и администрацией городского округа Орехово-Зуево от 14.04.2015 №43-1404/2015, сводным заключением Министерства

018316

имущественных отношений Московской области от 21.09.2022 № 162-З п. 61 администрация Орехово-Зуевского городского округа Московской области ПОСТАНОВЛЯЕТ:

1. Осуществить в порядке, установленном законодательством Российской Федерации приватизацию (продажу) следующего недвижимого имущества (далее - Имущество), находящегося в собственности муниципального образования Орехово-Зуевский городской округ Московской области на аукционе, проводимом в электронной форме, открытом по составу участников и по форме подачи предложений по цене:

- нежилое здание, наименование: гостиница, общей площадью 723,2 кв.м, количество этажей: 2, в том числе подземных 0, с кадастровым номером 50:24:0000000:52808, расположенное по адресу: Московская область, р-н Орехово-Зуевский, г. Куровское, ул. Почтовая, д. 3 (далее Здание);

- земельный участок, категория земель: Земли населенных пунктов, вид разрешенного использования: Гостиничное обслуживание, общей площадью 2281,0 кв.м, с кадастровым номером 50:24:0070104:408, расположенный по адресу: Московская область, р-н Орехово-Зуевский муниципальный, г. Куровское, ул. Почтовая, д. 3, Российская Федерация (далее Земельный участок).

2. Установить:

- начальную цену продажи имущества, указанного в п. 1 настоящего постановления в размере его рыночной стоимости по данным оценки, проведенной независимым оценщиком в размере – 14 703 407,14 (четырнадцать миллионов семьсот три тысячи четыреста семь) рублей 14 копеек (без учета НДС), в том числе:

- Здание – 8 489 383,07 (восемь миллионов четыреста восемьдесят девять тысяч триста восемьдесят три) рубля 07 копеек (без учета НДС);

- Земельный участок – 6 214 024,07 (шесть миллионов двести четырнадцать тысяч двадцать четыре) рубля 07 копеек (НДС не облагается);

- задаток в размере 20% от начальной цены продажи – 2 940 681,42 (два миллиона девятьсот сорок тысяч шестьсот восемьдесят один) рубль 42 копейки;

- шаг аукциона в пределах 5 % от начальной цены продажи – 735 170,35 (семьсот тридцать пять тысяч сто семьдесят) рублей 35 копеек.

3. Установить в качестве органа, уполномоченного на осуществление функций по организации и проведению аукциона в электронной форме по продаже имущества, указанного в п.1 настоящего постановления, Комитет по конкурентной политике Московской области.

4. Ограничения прав на часть 11 кв.м. Земельного участка, предусмотренные ст. 56 Земельного кодекса Российской Федерации: реестровый номер границы: 50:24-6.567: Охранная зона объекта «Газораспределительная сеть г. Куровское», кадастровый номер 50:24:0000000:72637.

Использовать Земельный участок в соответствии с:

- Федеральным законом от 31.03.1999 № 69-ФЗ «О газоснабжении в Российской Федерации»;

- постановлением Правительства РФ от 20.11.2000 № 878 «Об утверждении Правил охраны газораспределительных сетей».

5. Земельный участок частично расположен в санитарно-защитной зоне предприятий, сооружений и иных объектов (сведения подлежат уточнению).

Использовать Земельный участок в соответствии с требованиями СанПиН 2.2.1/2.1.1.1200-03 «Санитарно-защитные зоны и санитарная классификация предприятий, сооружений и иных объектов».

6. В пределах Земельного участка расположена часть сооружения коммунального хозяйства: Сети теплоснабжения от ТК у здания администрации к жилым домам №№82,84,116 по ул. Советская, магазин по ул. Первомайская,

жилым домам №3,1/9 по ул. Куйбышева, жилому дому №12 ул. Почтовая до ТК у жилого дома №8 по ул. Вокзальная, с кадастровым номером 50:24:0000000:72700.

Использовать Земельный участок в соответствии с СП 42.13330.2016 «Свод правил. Градостроительство. Планировка и застройка городских и сельских поселений» (актуализированная редакция СНиП 2.07.01-89) и СП124.13330.2012.

7. Комитету по управлению имуществом администрации Орехово-Зуевского городского округа Московской области (Миронова Е.М.):

- подготовить необходимые материалы на имущество, указанное в п.1 настоящего постановления и передать для проведения аукциона в электронной форме в Комитет по конкурентной политике Московской области;

- опубликовать информационное сообщение о проведении аукциона в электронной форме по продаже имущества, указанного в п.1 настоящего постановления на официальном сайте Орехово-Зуевского городского округа Московской области в информационно-телекоммуникационной сети «Интернет» (www.ozmo.ru);

- обеспечить заключение договора купли-продажи имущества, указанного в п.1 настоящего постановления с победителем, единственным участником (Покупателем) аукциона в электронной форме и совершить иные действия, связанные с переходом права собственности на него;

- осуществить в установленном порядке передачу имущества, указанного в п.1 настоящего постановления, победителю, единственному участнику (Покупателю) аукциона в электронной форме после его полной оплаты.

8. Контроль за исполнением настоящего постановления возложить на председателя Комитета по управлению имуществом администрации Орехово-Зуевского городского округа Московской области Миронову Е.М.

Заместитель главы администрации

Т. И. Павлова

КОПИЯ
ВЕРНА

Подготовил.
Начальник сектора
управления муниципальным имуществом
отдела распоряжения имуществом КУИ



О. В. Зайцева

Разослано: дело, Павловой Т. И., КУИ, КСП, Комитет по конкурентной политике Московской области, ГКУ «Региональный центр торгов», АУ «Медиа-Центр».

Управление Федеральной службы государственной регистрации, кадастра и картографии по Московской области
полное наименование органа регистрации прав

Выписка из Единого государственного реестра недвижимости об основных характеристиках и зарегистрированных правах на объект недвижимости

Сведения об основных характеристиках объекта недвижимости

В Единый государственный реестр недвижимости внесены следующие сведения:

Раздел 1 Лист 1			
Здание			
вид объекта недвижимости			
Лист № 1 раздела 1	Всего листов раздела 1: 1	Всего разделов: 3	Всего листов выписки: 3
14.09.2022г.			
Кадастровый номер: 50:24:0000000:52808			

Номер кадастрового квартала:	50:24:00000000
Дата присвоения кадастрового номера:	31.07.2012
Ранее присвоенный государственный учетный номер:	Инвентарный номер 1459/А.А-1; Инвентарный номер 188:061-1459; Условный номер 50:24:15:01218:001
Местоположение:	Московская область, р-н. Орехово-Зуевский, г. Куровское, ул. Почтовая, д. 3
Площадь, м2:	723,2
Назначение:	Нежилое
Наименование:	Гостиница
Количество этажей, в том числе подземных этажей:	2, в том числе подземных 0
Год ввода в эксплуатацию по завершении строительства:	данные отсутствуют
Год завершения строительства:	данные отсутствуют
Кадастровая стоимость, руб:	15970041,74
Кадастровые номера иных объектов недвижимости, в пределах которых расположен объект недвижимости:	50:24:0070104:408
Кадастровые номера помещений, машино-мест, расположенных в здании или сооружении:	данные отсутствуют
Виды разрешенного использования:	данные отсутствуют
Статус записи об объекте недвижимости:	Сведения об объекте недвижимости имеют статус "актуальные, ранее учтенные"
Особые отметки:	Сведения, необходимые для заполнения раздела: 5 - План расположения помещения, машино-места на этаже (плане этажа), отсутствуют.
Получатель выписки:	Павлова Татьяна Игорьевна, действующий(ая) на основании документа " АДМИНИСТРАЦИЯ ОРЕХОВО-ЗУЕВСКОГО ГОРОДСКОГО ОКРУГА МОСКОВСКОЙ ОБЛАСТИ

полное наименование должности	подпись	инициалы, фамилия
-------------------------------	---------	-------------------

М.П.

Выписка из Единого государственного реестра недвижимости об основных характеристиках и зарегистрированных правах на объект недвижимости
Сведения о зарегистрированных правах

Здание	
вид объекта недвижимости	
Лист № 1 раздела 2	Всего листов раздела 2: 1
Лист № 2 раздела 2	Всего листов раздела 2: 3
Всего листов выписки: 3	
14.09.2022г.	
Кадастровый номер: 50:24:0000000:52808	

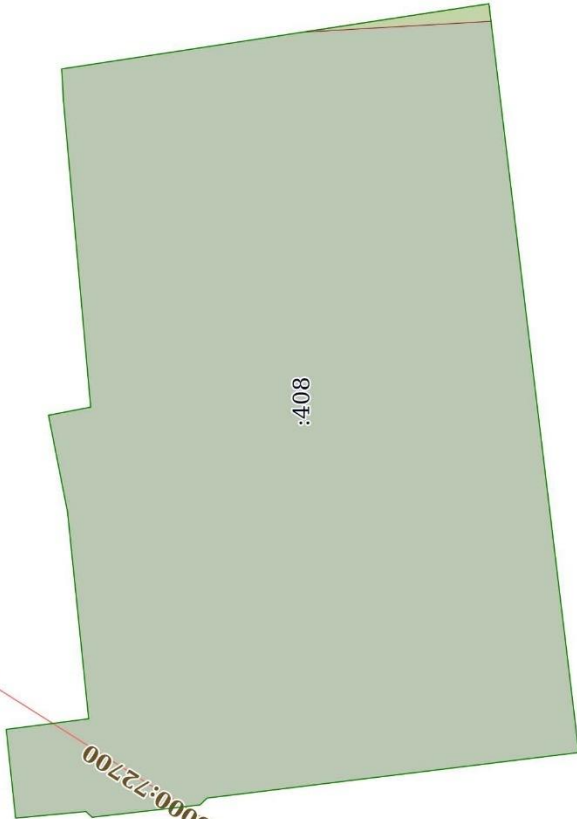
1	Правообладатель (правообладатели):	1.1	Муниципальное образование Орехово-Зуевский городской округ Московской области, ИНН: 5034082667, ОГРН: 1025004586144
2	Вид, номер, дата и время государственной регистрации права:	2.1	Собственность 50:24:0000000:52808-50/141/2020-9 03.08.2020 17:03:55
4	Ограничение прав и обременение объекта недвижимости:	не зарегистрировано	
5	Заявленные в судебном порядке права требования:	данные отсутствуют	
6	Сведения о возражении в отношении зарегистрированного права:	данные отсутствуют	
7	Сведения о наличии решения об изъятии объекта недвижимости для государственных и муниципальных нужд:	данные отсутствуют	
8	Сведения о невозможности государственной регистрации без личного участия правообладателя или его законного представителя:	данные отсутствуют	
9	Правопритязания и сведения о наличии поступивших, но не рассмотренных заявлений о проведении государственной регистрации права (перехода, прекращения права), ограничения права или обременения объекта недвижимости, сделки в отношении объекта недвижимости:	отсутствуют	

полное наименование должности	подпись	инициалы, фамилия
-------------------------------	---------	-------------------

М.П.

Выписка из Единого государственного реестра недвижимости об основных характеристиках и зарегистрированных правах на объект недвижимости

Описание местоположения объекта недвижимости

Здание			
вид объекта недвижимости			
Лист № 1 раздела 4	Всего листов раздела 4: 1	Всего разделов: 3	Всего листов выписки: 3
14.09.2022г.			
Кадастровый номер: 50:24:0000000:52808			
Схема расположения объекта недвижимости (части объекта недвижимости) на земельном участке(ях)			
			
Масштаб 1:500	Условные обозначения:		
полное наименование должности		подпись	
		инициалы, фамилия	
М.П.			

ТЕХНИЧЕСКИЙ ПАСПОРТ

здание

вид объекта недвижимого имущества

гражданское нежилое

наименование объекта недвижимого имущества

Адрес (местоположение) объекта недвижимости:

Субъект Российской Федерации	Московская область	
Район	Орехово-Зуевский район	
Муниципальное образование	Тип	
	Наименование	
Населенный пункт	Тип	город
	Наименование	Куровское
Улица (проспект, переулок и т.д.)	Тип	улица
	Наименование	Почтовая
Номер дома	3	
Номер корпуса		
Номер строения		
Литера	А, А1	
Иное описание местоположения		

Кадастровый номер здания	
Инвентарный номер здания	188:061-1459

Технический паспорт составлен по состоянию на

26.03.1998 г.

СОГЛАСОВАНО:	
Представитель (должность) (Ф.И.О)	Подпись, печать

М. П.

Наименование организации, осуществляющей технический учет и составление технического паспорта	
Орехово-Зуевский районный филиал ГБУ Московской области "МОБТИ"	
Руководитель (Уполномоченное лицо) (Полное наименование должности) (Ф.И.О)	Подпись, печать
Директор Орехово-Зуевского районного филиала ГБУ Московской области "МОБТИ" А.В. Покрас	



000-067-322-614

2. Опись (состав) технического паспорта

№ п.п.	Наименование раздела, прилагаемых документов	№№ листов
1	1. Титульный лист	1
2	2. Опись (состав) технического паспорта	2
3	3. Общие сведения	3
4	4. Состав объекта	4
5	5. Ситуационный план М 1:5000	5
6	6. План объекта М 1:500	6
7	7. Планы этажей здания М 1:200	7
8	8. Экспликация к плану этажей здания	8
9	9. Сведения о правообладателях объекта на дату обследования	9

стр. 2



000-067-322-614

3. Общие сведения о здании

Литера	Наименование литеры	Год постройки	Кол-во этажей	в том числе	
				надземной части (этажность)	подземной части
A	Гостиница		2	2	
A1	Профилакторий		2	2	

Год ввода в эксплуатацию ---

Материал стен бревенчатые

Строительный объем 3 057 куб.м Площадь здания* _____ кв.м

Общая площадь помещений здания по внутреннему обмеру 723,2 кв.м

Площадь застройки 575,6 кв.м

Кадастровый номер земельного участка (участков), в пределах которого расположено здание _____

3.1. Стоимость

Балансовая стоимость (для юридических лиц) _____ руб.

Инвентаризационная стоимость на дату составления паспорта (для физических лиц) _____ руб.

3.2. Ранее присвоенные (справочно):

Адрес	
Кадастровый номер	
Инвентарный номер	
Литера	

3.3. Сведения об ограничениях (обременениях)

Сведений не имеется

3.4. Примечание

*Указывается в случае проведения обследования объекта недвижимости в натуре после 1 января 2017 года.

Площадь нежилого здания определяется как сумма площадей всех надземных и подземных этажей (включая технический, мансардный, цокольный и иные), а также эксплуатируемой кровли. Площадь этажей здания определяется в пределах внутренних поверхностей наружных стен. В площадь нежилого здания включается площадь антресолей, галерей и балконов зрительных и других залов, веранд, наружных застекленных лоджий, галерей, переходов в другие здания, тоннелей, всех ярусов внутренних этажей, рампы, открытых неотопливаемых планировочных элементов нежилого здания, сооружения (включая площадь эксплуатируемой кровли, открытых наружных галерей, открытых лоджий) (пункты 2, 3, 5, 6 Требований к определению площади здания, сооружения, помещения, утвержденных приказом Минэкономразвития России от 01.03.2016 № 90)



000-067-322-614

стр. 3

4. Состав объекта

№ на плане Литера	Наименование здания и его частей	Год ввода в эксплуатацию (завершения строительства)	для юридических лиц	
			Инвентарный номер по бух. учету	Балансовая стоимость по состоянию на 26 марта 1998 г. (руб.)
1	2	3	4	5
A	Гостиница	-		0,00
A1	Профилакторий	-		0,00
Г2	сарай	-		0,00
Г3	сарай	-		0,00
1	забор	-		0,00
2	ворота	-		0,00

стр. 4



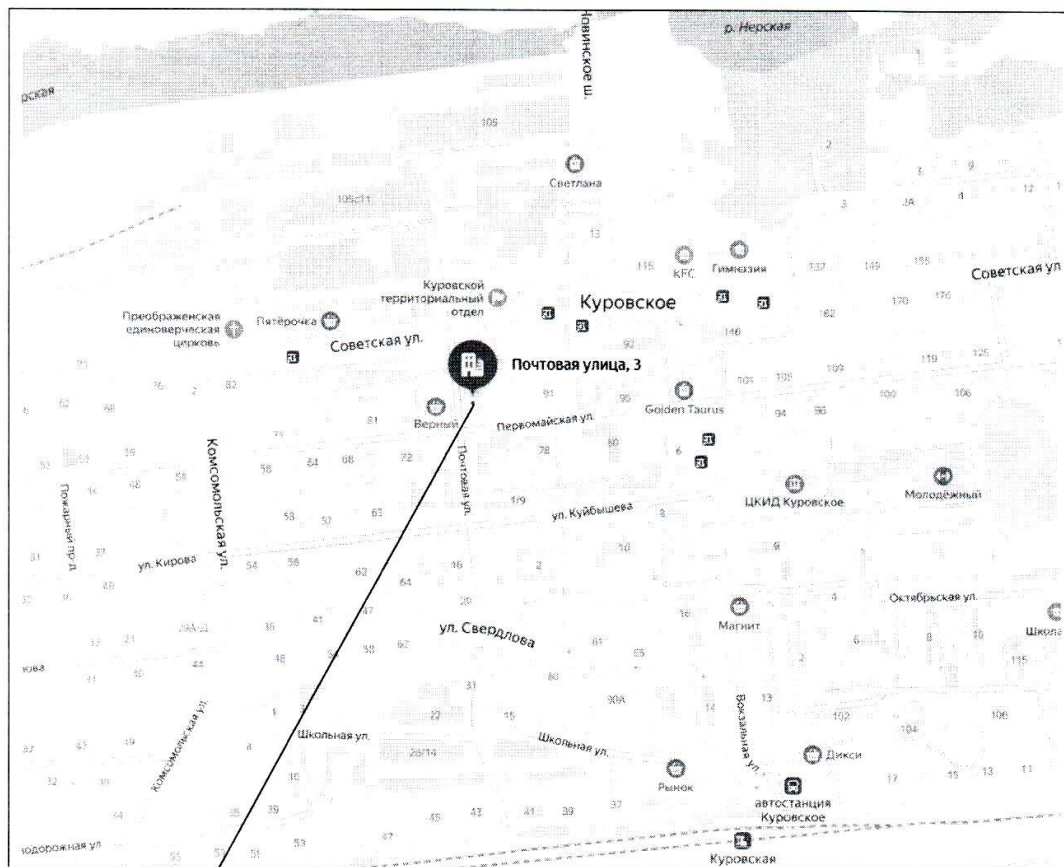
000-067-322-614

5. Ситуационный план



гражданское нежилое
наименование здания

М 1:5000

Лист 1 Всего листов 1



Инвентаризируемый объект

Выполнил		Проверил	
Ф.И.О.	Подпись	Ф.И.О.	Подпись
А.В. Шнин		А.В. Покрас	



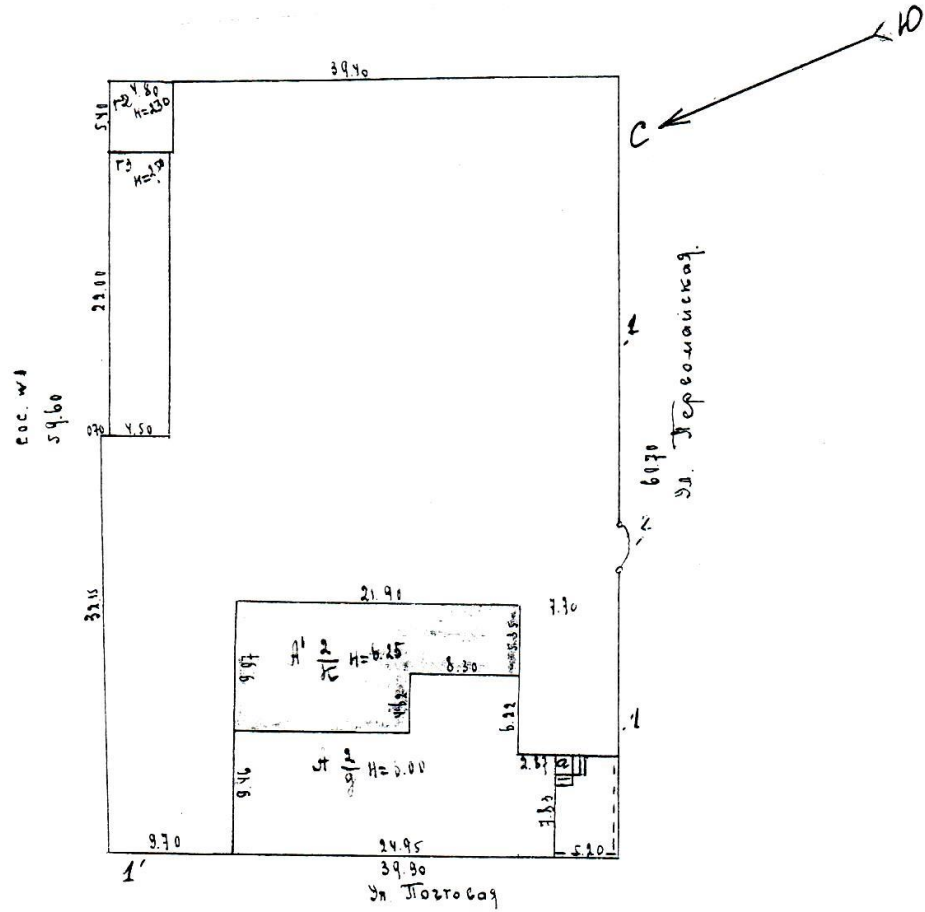
000-067-322-614

6. План объекта

гражданское нежилое
наименование здания

М 1:500

Лист 1 Всего листов 1



Выполнил		Проверил	
Ф.И.О.	Подпись	Ф.И.О.	Подпись
А.В. Шнин	<i>Шнин</i>	А.В. Покрас	<i>Покрас</i>

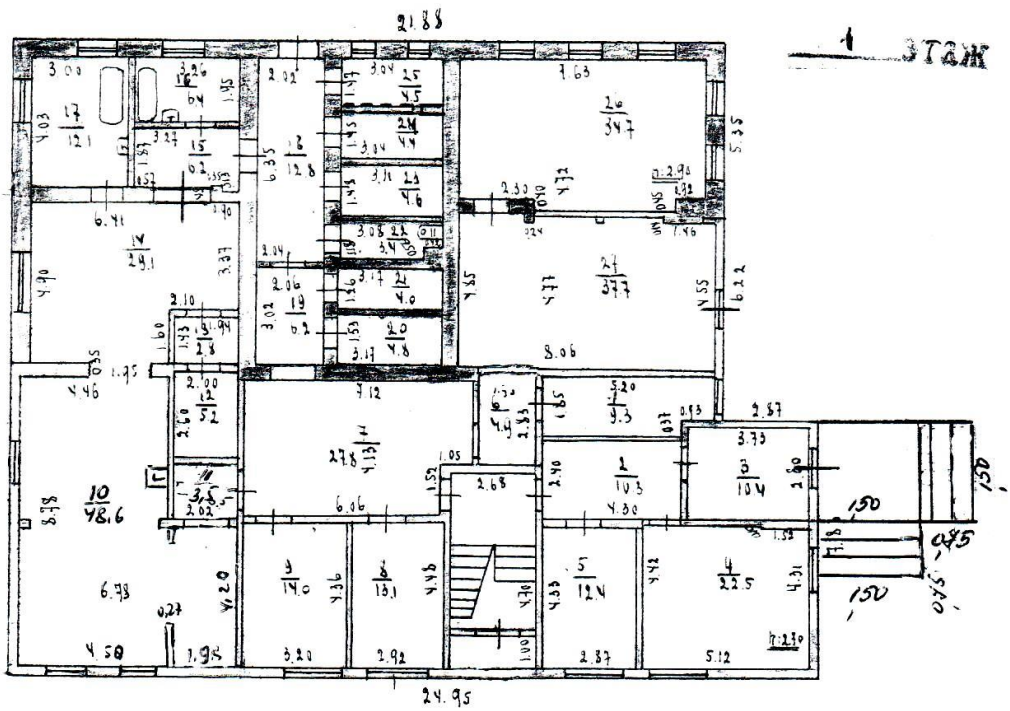
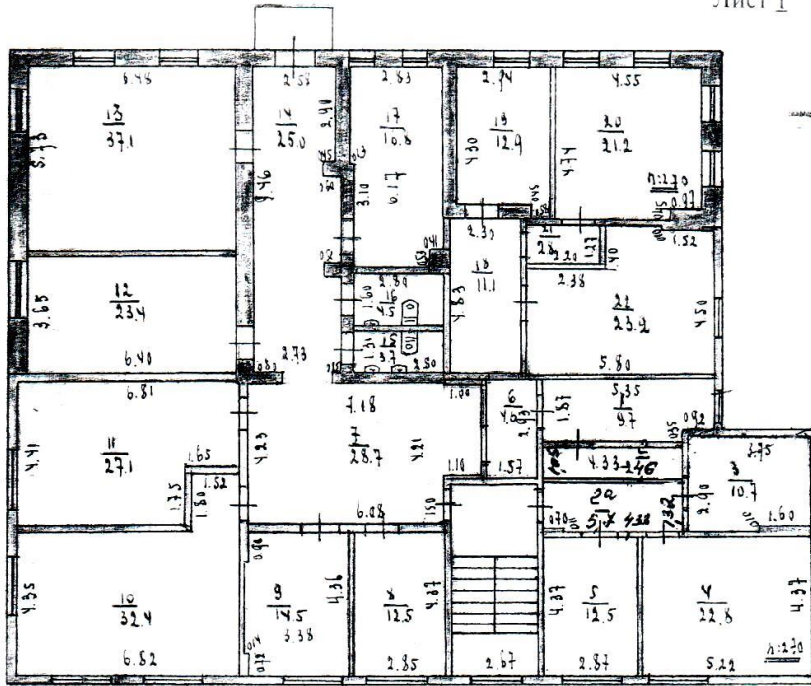


000-067-322-614

7. План этажа 1, 2 здания

М 1:200

Лист 1 Всего листов 1



Выполнил		Проверил	
Ф.И.О.	Подпись	Ф.И.О.	Подпись
А.В. Шнин	<i>Шнин</i>	А.В. Покрас	<i>Покрас</i>



000-067-322-61-4

8. Экспликация к плану этажей здания

№ и литеры на плане	Этаж	№ помещения	№ на плане	Назначение частей помещений	Общая площадь (кв.м)	Высота (м)	Примечание
1	2	3	4	5	6	7	8
A	1		1	кабинет	9,3	2,70	
A			2	прихожая	10,3		
A			3	коридор	10,4		
A			4	кабинет	22,5		
A			5	кабинет	12,4		
A			6	прихожая	4,9		
A			7	вестибюль	27,8		
A			8	комната	13,1		
A			9	комната	14,0		
A			10	столовая	48,6		
A			11	прихожая	3,5		
A			12	приготовит.	5,2		
A1			13	приготовит.	2,8		
A1			14	раздаточная	29,1		
A1			15	прихожая	6,2		
A1			16	ванная	6,4		
A1			17	ванная	12,1		
A1			18	прихожая	12,8		
A1			19	прихожая	6,2		
A1			20	санузел	4,8		
A1			21	санузел	4,0		
A1			22	санузел	3,4		
A1			23	санузел	4,6		
A1			24	санузел	4,4		
A1			25	санузел	4,5		
A1			26	комната отдыха	34,7		
A			27	комната отдыха	37,7		
A	2		1	комната	9,7	2,70	
A			2a	прихожая	5,7		
A			2	прихожая	4,6		
A			3	комната	10,7		
A			4	комната	22,8		
A			5	комната	12,5		
A			6	прихожая	4,6		
A			7	вестибюль	28,7		
A			8	комната	12,5		
A			9	комната	14,5		
A			10	комната отдыха	32,4		
A			11	комната отдыха	27,1		
A1			12	комната отдыха	23,4		
A1			13	комната отдыха	37,1		
A1			14	прихожая	25,0		
A1			15	санузел	3,7		
A1			16	санузел	4,5		
A1			17	склад	16,8		
A			18	прихожая	11,1		
A1			19	комната отдыха	12,9		
A1			20	комната отдыха	21,2		
A			21	прихожая	2,8		
A			22	комната отдыха	23,2		
<i>Всего:</i>					723,2		





000-067-322-614

9. Сведения о правообладателях объекта на дату обследования

Субъект права: для физических лиц - фамилия, имя, отчество, паспортные данные; для юридических лиц - наименование в соответствии с уставом	Вид права	Правоустанавливающие, правоудостоверяющие документы	Доля
1	2	3	4

Технический паспорт

Выполнил		Проверил	
Ф.И.О.	Подпись	Ф.И.О.	Подпись
А.В. Шнин		А.В. Покрас	





Прошито, пронумеровано на _____ листах

Директор ОУ «Орловско-Зуевского районного филиала
ГБУ Московской области «МОБТИ»

_____ / Покрас А.В. /

М.П.

Филиал Федерального государственного бюджетного учреждения "Федеральная кадастровая палата Росреестра" по Московской области
полное наименование органа регистрации прав

Выписка из Единого государственного реестра недвижимости об объекте недвижимости

Сведения о характеристиках объекта недвижимости

На основании запроса от 26.08.2022, поступившего на рассмотрение 26.08.2022, сообщаем, что согласно записям Единого государственного реестра недвижимости.

Раздел 1 Лист 1

Земельный участок	
вид объекта недвижимости	
Лист № 1 раздела 1	Всего листов раздела 1: 2
Всего листов выписки: 10	Всего разделов: 8
26.08.2022г. № КУВИ-001/2022-147572122	
Кадастровый номер:	50:24:0070104:408
Номер кадастрового квартала:	50:24:0070104
Дата присвоения кадастрового номера:	23.04.2018
Раннее присвоенный государственный учетный номер:	данные отсутствуют
Местоположение:	Московская область, р-н Орехово-Зуевский муниципальный, г Куровское, ул Почтовая, д 3, Российская Федерация
Площадь:	2281 +/- 17
Кадастровая стоимость, руб.:	5995357.59
Кадастровые номера расположенных в пределах земельного участка объектов недвижимости:	50:24:0000000:52808
Кадастровые номера объектов недвижимости, из которых образован объект недвижимости:	данные отсутствуют
Кадастровые номера образованных объектов недвижимости:	данные отсутствуют
Категория земель:	Земли населенных пунктов
Виды разрешенного использования:	Гостиничное обслуживание
Сведения о кадастровом инженере:	данные отсутствуют
Сведения о лесах, водных объектах и об иных природных объектах, расположенных в пределах земельного участка:	данные отсутствуют
Сведения о том, что земельный участок полностью расположен в границах зоны с особыми условиями использования территории, территории объекта культурного наследия, публичного сервитута:	данные отсутствуют
Сведения о том, что земельный участок расположен в границах особой экономической зоны, территории опережающего социально-экономического развития, зоны территориального развития в Российской Федерации, игорной зоны:	данные отсутствуют
полное наименование должности	подпись
	инициалы, фамилия
	М.П.

Земельный участок			
вид объекта недвижимости			
Лист № 2 раздела 1	Всего листов раздела 1: 2	Всего разделов: 8	Всего листов выписки: 10
26.08.2022г. № КУВИ-001/2022-147572122			
Кадастровый номер: 50:24:0070104:408			
Сведения о том, что земельный участок расположен в границах особо охраняемой природной территории, охотничьих угодий, лесничеств:	данные отсутствуют		
Сведения о результатах проведения государственного земельного надзора:	данные отсутствуют		
Сведения о расположении земельного участка в границах территории, в отношении которой утвержден проект межевания территории:	данные отсутствуют		
Условный номер земельного участка:	данные отсутствуют		
Сведения о принятии акта и (или) заключения договора, предусматривающих предоставление в соответствии с земельным законодательством исполнительным органом государственной власти или органом местного самоуправления, находящегося в государственной или муниципальной собственности земельного участка для строительства наемного дома социального использования или наемного дома коммерческого использования:	данные отсутствуют		
Сведения о том, что земельный участок или земельные участки образованы на основании решения об изъятии земельного участка и (или) расположенного на нем объекта недвижимости для государственных или муниципальных нужд:	данные отсутствуют		
Сведения о том, что земельный участок образован из земель или земельного участка, государственная собственность на которые не разграничена:	данные отсутствуют		
Сведения о наличии земельного спора о местоположении границ земельных участков:	данные отсутствуют		
Статус записи об объекте недвижимости:	Сведения об объекте недвижимости имеют статус "актуальные"		
Особые отметки:	Сведения об ограничениях права на объект недвижимости, обременениях данного объекта, не зарегистрированных в реестре прав, ограничениях прав и обременений недвижимого имущества: вид ограничения (обременения): ограничение прав на земельный участок, предусмотренные статьей 56 Земельного кодекса Российской Федерации; срок действия: с 24.03.2022г.; реквизиты документа-основания: об утверждении границы охранной зоны газораспределительной сети, расположенной в городском округе Орехово-Зуево от 25.02.2022 № 173-РМ выдан: Министерство экологии и природопользования Московской области. Павлова Татьяна Игорьевна, действующий(ая) на основании документа "№ АДМИНИСТРАЦИЯ ОРЕХОВО-ЗУЕВСКОГО ГОРОДСКОГО ОКРУГА МОСКОВСКОЙ ОБЛАСТИ"		
Получатель выписки:			
полное наименование должности	подпись	инициалы, фамилия	
	М.П.		

Выписка из Единого государственного реестра недвижимости об объекте недвижимости
Сведения о зарегистрированных правах

Земельный участок вид объекта недвижимости			
Лист № 1 раздела 2	Всего листов раздела 2: 2	Всего разделов: 8	Всего листов выписки: 10
26.08.2022г. № КУВИ-001/2022-147572122			
Кадастровый номер: 50:24:0070104:408			
1	Правообладатель (правообладатели):	1.1	муниципальное образование Орехово-Зуевский городской округ Московской области
2	Вид, номер, дата и время государственной регистрации права:	2.1	Собственность 50:24:0070104:408-50/141/2020-9 03.08.2020 17:03:55
3	Сведения об осуществлении государственной регистрации сделки, права без необходимого в силу закона согласия третьего лица, органа:	3.1	данные отсутствуют
4	Ограничение прав и обременение объекта недвижимости:		не зарегистрировано
5	Договоры участия в долевом строительстве:		не зарегистрировано
6	Заявленные в судебном порядке права требования:		данные отсутствуют
7	Сведения о возращении в отношении зарегистрированного права:		данные отсутствуют
8	Сведения о наличии решения об изъятии объекта недвижимости для государственных и муниципальных нужд:		данные отсутствуют
9	Сведения о невозможности государственной регистрации без личного участия правообладателя или его законного представителя:		данные отсутствуют
10	Правопритязания и сведения о наличии поступивших, но не рассмотренных заявлений о проведении государственной регистрации права (перехода, прекращения права), ограничения права или обременения объекта недвижимости, сделки в отношении объекта недвижимости:		отсутствуют

полное наименование должности	подпись	инициалы, фамилия


М.П.

Земельный участок			
вид объекта недвижимости			
Лист № 2 раздела 2	Всего листов раздела 2: 2	Всего разделов: 8	Всего листов выписки: 10
26.08.2022г. № КУВИ-001/2022-147572122			
Кадастровый номер: 50:24:0070104:408			
11	Сведения о невозможности государственной регистрации перехода, прекращения, ограничения права на земельный участок из земель сельскохозяйственного назначения: данные отсутствуют		

полное наименование должности	подпись	инициалы, фамилия

М.П.

Выписка из Единого государственного реестра недвижимости об объекте недвижимости
 Описание местоположения земельного участка

Земельный участок			
вид объекта недвижимости			
Лист № 1 раздела 3	Всего листов раздела 3: 1	Всего разделов: 8	Всего листов выписки: 10
26.08.2022г. № КУВН-001/2022-147572122			
Кадастровый номер: 50:24:0070104:408			
План (чертеж, схема) земельного участка			
			
Масштаб 1:500			
Условные обозначения:			
полное наименование должности	подпись	инициалы, фамилия	
		М.П.	

Выписка из Единого государственного реестра недвижимости об объекте недвижимости
Описание местоположения земельного участка

Земельный участок	
вид объекта недвижимости	
Лист № 1 раздела 3.1	Всего листов раздела 3.1: 1
Всего листов выписки: 10	
26.08.2022г. № КУВИ-001/2022-147572122	
Кадастровый номер: 50:24:0070104:408	

№ п/п	Номер точки		Дирекционный угол	Горизонтальное продолжение, м	Описание закрепления на местности	Кадастровые номера смежных участков	Сведения об адресах правообладателей смежных земельных участков
	начальная	конечная					
1	2	3	4	5	6	7	8
1	1.1.1	1.1.2	83°55.0'	7.17	данные отсутствуют	данные отсутствуют	данные отсутствуют
2	1.1.2	1.1.3	172°41.6'	6.68	данные отсутствуют	данные отсутствуют	данные отсутствуют
3	1.1.3	1.1.4	84°9.6'	16.71	данные отсутствуют	данные отсутствуют	данные отсутствуют
4	1.1.4	1.1.5	78°51.6'	7.92	данные отсутствуют	данные отсутствуют	данные отсутствуют
5	1.1.5	1.1.6	169°8.8'	3.45	данные отсутствуют	данные отсутствуют	данные отсутствуют
6	1.1.6	1.1.7	84°55.1'	24.73	данные отсутствуют	данные отсутствуют	данные отсутствуют
7	1.1.7	1.1.8	86°50.7'	2.54	данные отсутствуют	данные отсутствуют	данные отсутствуют
8	1.1.8	1.1.9	171°19.3'	34.73	данные отсутствуют	данные отсутствуют	данные отсутствуют
9	1.1.9	1.1.10	263°8.8'	60.59	данные отсутствуют	данные отсутствуют	данные отсутствуют
10	1.1.10	1.1.11	353°1.8'	5.03	данные отсутствуют	данные отсутствуют	данные отсутствуют
11	1.1.11	1.1.12	353°0.7'	25.07	данные отсутствуют	данные отсутствуют	данные отсутствуют
12	1.1.12	1.1.13	316°31.3'	0.8	данные отсутствуют	данные отсутствуют	данные отсутствуют
13	1.1.13	1.1.14	353°29.2'	8.73	данные отсутствуют	данные отсутствуют	данные отсутствуют
14	1.1.14	1.1.15	43°11.5'	0.67	данные отсутствуют	данные отсутствуют	данные отсутствуют
15	1.1.15	1.1.1	354°38.5'	5.67	данные отсутствуют	данные отсутствуют	данные отсутствуют

полное наименование должности	подпись	инициалы, фамилия

М.П.


Выписка из Единого государственного реестра недвижимости об объекте недвижимости
Описание местоположения земельного участка

Земельный участок	
вид объекта недвижимости	
Лист № 1 раздела 3.2	Всего листов раздела 3.2: 1
Всего листов выписки: 10	
26.08.2022г. № КУВИ-001/2022-147572122	
Кадастровый номер: 50:24:0070104:408	

Сведения о характерных точках границы земельного участка				
Номер точки	Координаты, м		Описание закрепления на местности	Средняя квадратичная погрешность определения координат характерных точек границ земельного участка, м
	X	Y		
1	2	3	4	5
1	448897.71	2277499.73	Столб (деревянный, бетонный, кирпичный)	0.1
2	448898.47	2277506.86	Столб (деревянный, бетонный, кирпичный)	0.1
3	448891.84	2277507.71	Столб (деревянный, бетонный, кирпичный)	0.1
4	448893.54	2277524.33	Столб (деревянный, бетонный, кирпичный)	0.1
5	448895.07	2277532.1	Столб (деревянный, бетонный, кирпичный)	0.1
6	448891.68	2277532.75	Угол здания (сооружения)	0.1
7	448893.87	2277557.38	Угол здания (сооружения)	0.1
8	448894.01	2277559.92	Угол здания (сооружения)	0.1
9	448859.68	2277565.16	Столб (деревянный, бетонный, кирпичный)	0.1
10	448852.45	2277505	Столб (деревянный, бетонный, кирпичный)	0.1
11	448857.44	2277504.39	Угол здания (сооружения)	0.1
12	448882.32	2277501.34	Угол здания (сооружения)	0.1
13	448882.9	2277500.79	Столб (деревянный, бетонный, кирпичный)	0.1
14	448891.57	2277499.8	Столб (деревянный, бетонный, кирпичный)	0.1
15	448892.06	2277500.26	Столб (деревянный, бетонный, кирпичный)	0.1
16	448897.71	2277499.73	Столб (деревянный, бетонный, кирпичный)	0.1

полное наименование должности	подпись	инициалы, фамилия
		М.П.

Выписка из Единого государственного реестра недвижимости об объекте недвижимости
Сведения о частях земельного участка

Земельный участок			
вид объекта недвижимости			
Лист № 1 раздела 4	Всего листов раздела 4: 1	Всего разделов: 8	Всего листов выписки: 10
26.08.2022г. № КУВИ-001/2022-147572122			
Кадастровый номер: 50:24:0070104:408			
План (чертеж, схема) части земельного участка		Учетный номер части: 50:24:0070104:408/1	
			
Масштаб 1:200		Условные обозначения:	
полное наименование должности		подпись	
		инициалы, фамилия	
		М.П.	

Выписка из Единого государственного реестра недвижимости об объекте недвижимости
Сведения о частях земельного участка

Земельный участок			
вид объекта недвижимости			
Лист № 1 раздела 4.1	Всего листов раздела 4.1: 1	Всего разделов: 8	Всего листов выписки: 10
26.08.2022г. № КУВИ-001/2022-147572122			
Кадастровый номер: 50:24:0070104:408			

Учетный номер части	Площадь, м2	3	Содержание ограничения в использовании или ограничения права на объект недвижимости или обременения объекта недвижимости
50:24:0070104:408/1	11	3	<p>вид ограничения (обременения): ограничения прав на земельный участок, предусмотренные статьей 56 Земельного кодекса Российской Федерации, Срок действия: с 2022-03-24; реквизиты документа-основания: об утверждении границы охранной зоны газораспределительной сети, расположенной в городском округе Орехово-Зуево от 25.02.2022 № 173-РМ выдан: Министрство экологии и природопользования Московской области. Содержание ограничения (обременения): а) строить объекты жилищно-гражданского и производственного назначения; б) сносить и реконструировать мосты, коллекторы, автомобильные и железные дороги с расположенными на них газораспределительными сетями без предварительного выноса этих газопроводов по согласованию с эксплуатационными организациями; в) разрушать берегоукрепительные сооружения, водопропускные устройства, земляные и иные сооружения, предохраняющие газораспределительные сети от разрушений; г) перемещать, повреждать, засыпать и уничтожать опознавательные знаки, контрольно-измерительные пункты и другие устройства газораспределительных сетей; д) устраивать свалки и склады, разливать растворы кислот, солей, щелочей и других химически активных веществ; е) опораживать и перегораживать охранные зоны, препятствовать доступу персонала газораспределительных сетей; ж) разводить огонь и размещать источники огня; з) рыть погребя, копать и обрабатывать почву сельскохозяйственными и мелкими механизмами на глубину более 0,3 метра; и) открывать калитки и двери газорегуляторных пунктов, станций катодной и дренажной защиты, локи подземных колодцев, включать или отключать электрооснажение средств связи, освещения и систем телемеханики; к) набрасывать, приставлять и привязывать к опорам и надземным газопроводам, ограждениям и зданиям газораспределительных сетей посторонние предметы, лестницы, влезать на них; л) самовольно подключаться к газораспределительным сетям; Реестровый номер границы: 50:24-6.567; Вид объекта реестра границ: Зона с особыми условиями использования территории; Вид зоны по документу: Охранная зона объекта «Газораспределительная сеть г. Куровское», кадастровый номер 50:24:0000000:72637; Тип зоны: Охранная зона инженерных коммуникаций</p>

полное наименование должности	подпись	инициалы, фамилия
		М.П.

Выписка из Единого государственного реестра недвижимости об объекте недвижимости
Сведения о частях земельного участка

Земельный участок			
вид объекта недвижимости			
Лист № 1 раздела 4.2	Всего листов раздела 4.2: 1	Всего разделов: 8	Всего листов выписки: 10
26.08.2022г. № КУВИ-001/2022-147572122			
Кадастровый номер: 50:24:0070104:408			

Сведения о характеристиках точек границы части (частей) земельного участка				
Учетный номер части: 50:24:0070104:408/1				
Система координат				
Номер точки	Координаты, м		Описание закрепления на местности	Средняя квадратичная погрешность определения координат характерных точек границ земельного участка, м
	X	Y		
1	2	3	4	5
1	48874.61	2277562.88	-	-
2	48859.68	2277565.16	-	-
3	48859.51	2277563.75	-	-
1	48874.61	2277562.88	-	-

полное наименование должности	подпись	инициалы, фамилия

М.П.



ФЕДЕРАЛЬНАЯ СЛУЖБА ГОСУДАРСТВЕННОЙ
РЕГИСТРАЦИИ, КАДАСТРА И КАРТОГРАФИИ

ФЕДЕРАЛЬНОЕ ГОСУДАРСТВЕННОЕ
БЮДЖЕТНОЕ УЧРЕЖДЕНИЕ
«ФЕДЕРАЛЬНАЯ КАДАСТРОВАЯ ПАЛАТА
ФЕДЕРАЛЬНОЙ СЛУЖБЫ ГОСУДАРСТВЕННОЙ
РЕГИСТРАЦИИ, КАДАСТРА И КАРТОГРАФИИ»

ФИЛИАЛ ФЕДЕРАЛЬНОГО
ГОСУДАРСТВЕННОГО БЮДЖЕТНОГО
УЧРЕЖДЕНИЯ

«Федеральная кадастровая палата
Федеральной службы государственной
регистрации, кадастра и картографии»
по Московской области

143026, Московская область, Одинцовский район,
р.п. Новоивановское, ул.Агрохимиков, д.6
тел./факс (495) 598-19-89
ОКПО 33971693, ОГРН 1027700485757
КПП 503243001, ИНН 7705401340
E-mail: filial@50.kadastr.ru

18 АВГ 2022

№ УСР/О-45/03404/22

на № _____ от _____

Администрация Орехово-Зуевского
городского округа Московской области

Заместителю главы администрации

Т.И. Павловой

kui.oz@mail.ru

О рассмотрении обращения
№ 01-45/03404/22 от 09.08.2022

Филиал федерального государственного бюджетного учреждения «Федеральная кадастровая палата Росреестра» по Московской области рассмотрел обращение администрации Орехово-Зуевского городского округа Московской области от 08.08.2022 № 137Исх-13-07-01-10866 и сообщает.

Филиалом совместно с Управлением Росреестра по Московской области исправлена техническая ошибка, содержащаяся в Едином государственном реестре недвижимости (далее – ЕГРН), в кадастровых сведениях объекта недвижимости с кадастровым номером 50:24:0070104:408 в части сведений об ограничении (обременении) права.

В настоящее время ЕГРН содержит актуальные сведения об ограничении (обременении) права в виде части земельного участка с кадастровым номером 50:24:0070104:408:

Учетный номер части земельного участка: 50:24:0070104:408/1;

Номер зоны: 50:24-6.567;

Вид обременения: Ограничения прав на земельный участок, предусмотренные статьей 56 Земельного кодекса Российской Федерации;

Дата начала действия: 24.03.2022;

Документ-основание: Об утверждении границы охранной зоны газораспределительной сети, расположенной в городском округе Орехово-Зуево от 25.02.2022 № 173-РМ;

Содержание ограничения: а) строить объекты жилищно-гражданского и производственного назначения; б) сносить и реконструировать мосты,

коллекторы, автомобильные и железные дороги с расположенными на них газораспределительными сетями без предварительного выноса этих газопроводов по согласованию с эксплуатационными организациями; в) разрушать берегоукрепительные сооружения, водопропускные устройства, земляные и иные сооружения, предохраняющие газораспределительные сети от разрушений; г) перемещать, повреждать, засыпать и уничтожать опознавательные знаки, контрольно-измерительные пункты и другие устройства газораспределительных сетей; д) устраивать свалки и склады, разливать растворы кислот, солей, щелочей и других химически активных веществ; е) огораживать и перегораживать охранные зоны, препятствовать доступу персонала эксплуатационных организаций к газораспределительным сетям, проведению обслуживания и устранению повреждений газораспределительных сетей; ж) разводить огонь и размещать источники огня; з) рыть погребов, копать и обрабатывать почву сельскохозяйственными и мелиоративными орудиями и механизмами на глубину более 0,3 метра; и) открывать калитки и двери газорегуляторных пунктов, станций катодной и дренажной защиты, люки подземных колодцев, включать или отключать электроснабжение средств связи, освещения и систем телемеханики; к) набрасывать, приставлять и привязывать к опорам и надземным газопроводам, ограждениям и зданиям газораспределительных сетей посторонние предметы, лестницы, влезать на них; л) самовольно подключаться к газораспределительным сетям.

По сведениям ЕГРН срок действия вышеуказанного обременения права не установлен.

По запросу от 04.08.2022 № КУВИ-001/2022-132896116 о предоставлении сведений, содержащихся в ЕГРН (далее – Запрос), Филиалом подготовлен исправленный выходной документ в соответствии со сведениями, содержащимися в ЕГРН, и повторно отправлен на адрес электронной почты, указанной в Запросе (arenda-kui@mail.ru).

Начальник отдела
подготовки сведений № 1



Н.А. Королева


А.М. Клименко
(495) 598-19-89, IP 2789

Филиал федерального государственного бюджетного учреждения "Федеральная кадастровая палата Росреестра" по Московской области
полное наименование органа регистрации прав

Выписка из Единого государственного реестра недвижимости об основных характеристиках и зарегистрированных правах на объект недвижимости

Сведения об основных характеристиках объекта недвижимости

На основании запроса от 05.08.2022, поступившего на рассмотрение 05.08.2022, сообщаем, что согласно записям Единого государственного реестра недвижимости:

Сооружение			
вид объекта недвижимости			
Лист № 1 раздела 1	Всего листов раздела 1: 1	Всего разделов: 3	Всего листов выписки: 4
05.08.2022г. № КУВИ-001/2022-133579100			
Кадастровый номер: 50:24:0000000:72700			

Номер кадастрового квартала:	50:24:0000000		
Дата присвоения кадастрового номера:	25.04.2014		
Ранее присвоенный государственный учетный номер:	данные отсутствуют		
Местоположение:	Московская область, Орехово-Зуевский район, город Куровское		
Основная характеристика (для сооружения):	тип	значение	единица измерения
	протяженность	1093	в метрах
Назначение:	Сети теплоснабжения от ТК у здания администрации к жилым домам №№82,84,116 по ул. Советская, магазин по ул. Первомайская, жилым домам №№3,1/9 по ул. Куйбышева, жилому дому №12 ул. Почтовая до ТК у жилого дома №8 по ул. Вокзальная		
Наименование:	Сооружение		
Количество этажей, в том числе подземных этажей:	данные отсутствуют		
Год ввода в эксплуатацию по завершении строительства:	данные отсутствуют		
Год завершения строительства:	1981		
Кадастровая стоимость, руб.:	1755059,28		
Кадастровые номера иных объектов недвижимости, в пределах которых расположен объект недвижимости:	50:24:0070104:21, 50:24:0070106:5, 50:24:0070106:66, 50:24:0070106:69		
Кадастровые номера помещений, машино-мест, расположенных в здании или сооружении:	данные отсутствуют		
Виды разрешенного использования:	данные отсутствуют		
Статус записи об объекте недвижимости:	Сведения об объекте недвижимости имеют статус "актуальные"		
Особые отметки:	Сведения, необходимые для заполнения раздела: 5 - План расположения помещения, машино-места на этаже (плане этажа), отсутствуют.		
Получатель выписки:	Павлова Татьяна Игорьевна, действующий(ая) на основании документа " АДМИНИСТРАЦИЯ ОРЕХОВО-ЗУЕВСКОГО ГОРОДСКОГО ОКРУГА МОСКОВСКОЙ ОБЛАСТИ		

полное наименование должности	подпись	инициалы, фамилия

М.П.

Выписка из Единого государственного реестра недвижимости об основных характеристиках и зарегистрированных правах на объект недвижимости
Сведения о зарегистрированных правах

Сооружение		
вид объекта недвижимости		
Лист № 1 раздела 2	Всего листов раздела 2: 2	Всего разделов: 3
05.08.2022г. № КУВИ-001/2022-1335/9100		Всего листов выписки: 4
Кадастровый номер: 50:24:0000000:72700		

1	Правообладатель (правообладатели):	1.1	Орехово-Зуевский муниципальный район
2	Вид, номер, дата и время государственной регистрации права:	2.1	Собственность 50-50-47/036/2014-369 23.06.2014 00:00:00
4	Сведения об осуществлении государственной регистрации сделки, права, ограничения права без необходимого в силу закона согласия третьего лица, органа:	4.1	данные отсутствуют
5	Ограничение прав и обременение объекта недвижимости:		
5.1	Вид:		Концессия
	дата государственной регистрации:		15.02.2021 13:13:08
	номер государственной регистрации:		50:24:0000000:72700-50/141/2021-1
	срок, на который установлено ограничение прав и обременение объекта недвижимости:		Срок действия с 15.02.2021 на 25 лет
	лицо, в пользу которого установлено ограничение прав и обременение объекта недвижимости:		Общество с ограниченной ответственностью " Интеллектуальные Коммунальные Системы Орехово-Зуево", ИНН: 7608037021, ОГРН: 1197627012868
	основание государственной регистрации:		Концессионное соглашение, № 106, выдан 14.12.2020
			акт к концессионному соглашению, выдан 12.01.2021
	сведения об осуществлении государственной регистрации сделки, права, ограничения права без необходимого в силу закона согласия третьего лица, органа:		данные отсутствуют
	сведения об управлении залогом и о договоре управления залогом, если такой договор заключен для управления ипотекой:		данные отсутствуют

полное наименование должности	подпись	инициалы, фамилия
		М.П.

Сооружение			
вид объекта недвижимости			
Лист № 2 раздела 2	Всего листов раздела 2: 2	Всего разделов: 3	Всего листов выписки: 4
05.08.2022г. № КУВИ-001/2022-133579100			
Кадастровый номер: 50:24:0000000:72700			
6	Заявленные в судебном порядке права требования:	данные отсутствуют	
7	Сведения о возражении в отношении зарегистрированного права:	данные отсутствуют	
8	Сведения о наличии решения об изъятии объекта недвижимости для государственных и муниципальных нужд:	данные отсутствуют	
9	Сведения о невозможности государственной регистрации без личного участия правообладателя или его законного представителя:	данные отсутствуют	
10	Правопритязания и сведения о наличии поступивших, но не рассмотренных заявлений о проведении государственной регистрации права (перехода, прекращения права), ограничения права или обременения объекта недвижимости, сделки в отношении объекта недвижимости:	отсутствуют	

полное наименование должности	подпись	инициалы, фамилия

М.П.

Выписка из Единого государственного реестра недвижимости об основных характеристиках и зарегистрированных правах на объект недвижимости

Описание местоположения объекта недвижимости

Сооружение			
вид объекта недвижимости			
Лист № 1 раздела 4	Всего листов раздела 4: 1	Всего разделов: 3	Всего листов выписки: 4
05.08.2022г. № КУВИ-001/2022-133579100			
Кадастровый номер: 50:24:0000000:72700			
<p>Схема расположения объекта недвижимости (части объекта недвижимости) на земельном участке(ах)</p>			
Масштаб 1:3000	Условные обозначения:		

полное наименование должности	подпись	инициалы, фамилия
		М.П.

Информация Комитета по архитектуре и градостроительству Московской области

Категория вопроса: Проведение аукциона по продаже или аукциона на право заключения договора аренды земельного участка

- кадастровый номер:	50:24:0070104:408
- номер кадастрового квартала	-
- площадь земельного участка (кв. м):	2281
- категория земель:	Земли населенных пунктов
- вид разрешенного использования:	гостиничное обслуживание
- цель обращения	проведение аукциона по продаже или аукциона на право заключения договора аренды земельного участка
- адрес (место расположения):	Московская область, р-н Орехово-Зуевский муниципальный, г Куровское, ул. Почтовая, д 3, Российская Федерация
- дополнительная информация:	-

Таблица 1

№	Ограничения в соответствии с п.1, 2, 3, 4, 7, 13, 14 ч. 5, ч. 8 ст.27 Земельного кодекса Российской Федерации	Сведения	Источник информации
1.	Территории общего пользования:		
1.1	Границы территорий общего пользования и (или) границы территорий, занятых линейными объектами и (или) предназначенных для размещения линейных объектов, утвержденные документацией по планировке территории	Сведения об утвержденной документации по планировке территории отсутствуют	ИСОГД Московской области
1.2	Береговая полоса водного объекта общего пользования, расположение на земельном участке /образуемом земельном участке водного объекта общего пользования/части водного бъекта общего пользования (сведения подлежат уточнению)	Не расположен	Генеральный план Орехово-Зуевского городского округа Московской области, утвержденный решением Совета депутатов Орехово-Зуевского городского округа Московской области от 24.03.2022 № 436/41
2.	Особо охраняемые природные территории.	Не расположен	Постановление Правительства МО от 11.02.2009 № 106/5 «Об утверждении Схемы развития и размещения особо охраняемых природных территорий в Московской области»
3.	Особо ценные объекты культурного наследия народов Российской Федерации, объекты, включенные в Список всемирного наследия, историко-культурные заповедники, объекты археологического наследия, музеи-заповедники (сведения подлежат уточнению)	Не расположен	ИСОГД Московской области
4.	Строительство, реконструкция и (или) эксплуатация (размещение) объектов всех видов транспорта федерального и регионального значения	Не расположен	Постановление Правительства МО от 25.03.2016 № 230/8 «Об утверждении Схемы территориального планирования транспортной обслуживания Московской

			области» (ред. от 30.12.2020)
4.1	Строительство, реконструкция и (или) эксплуатация (размещение) объектов транспорта местного значения	Не расположен	Генеральный план Орехово-Зуевского городского округа Московской области, утвержденный решением Совета депутатов Орехово-Зуевского городского округа Московской области от 24.03.2022 № 436/41
5.	Зона с особыми условиями использования территории в соответствии с Решением Исполкома Моссовета и Мособлисполкома от 17.04.1980 № 500-1143; постановлением Правительства Москвы и Правительства МО от 17.12.2019 N 1705-ПП/970/44 (ред. от 30.11.2021) (*)	Не расположен	-
5.1	Зона с особыми условиями использования территории в соответствии с СП 2.1.4.2625-10 (*) (сведения подлежат уточнению)	Не расположен	-
5.2	Зона с особыми условиями использования территории в соответствии СанПиН 2.1.4.1110-02 и иными нормативными правовыми актами в сфере санитарного законодательства (сведения подлежат уточнению)	Не расположен	Генеральный план Орехово-Зуевского городского округа Московской области, утвержденный решением Совета депутатов Орехово-Зуевского городского округа Московской области от 24.03.2022 № 436/41
6.	Земли Гослесфонда и лесничества (сведения подлежат уточнению)	Пересечение с Границами лесничеств по Актам КЛХ (ЕГРН) отсутствует; Пересечение с Границами лесничеств по Приказам РЛХ, исключенных Росреестром отсутствует; Пересечение с сельскими лесами 2017 отсутствует; Пересечение с сельскими лесами 2018 отсутствует; Пересечение с землями лесного фонда по сведениям ЕГРН отсутствует; Пересечение с границами лесничества по сведениям ЕГРН отсутствует; Пересечение с иными лесничествами отсутствует	ИСОГД Московской области, "Лесной кодекс Российской Федерации" от 04.12.2006 N 200-ФЗ.

Таблица 2

№	Градостроительные ограничения	Сведения	Источник информации
1.	Зоны с особыми условиями использования территории:		
	- ЗОУИТ по сведениям Росреестра	- Охранная зона объекта «Газораспределительная сеть г. Куровское», кадастровый номер 50:24:0000000:72637 11 кв.м.;	ИСОГД Московской области, Публичная кадастровая карта Росреестра
	- водоохранная (рыбоохранная) зона (сведения подлежат уточнению)	Не расположен	- Генеральный план Орехово-Зуевского городского округа Московской области, утвержденный решением Совета депутатов Орехово-Зуевского городского округа Московской области от 24.03.2022 № 436/41
	- прибрежная защитная полоса (сведения подлежат уточнению)	Не расположен	- Генеральный план Орехово-Зуевского городского округа Московской области, утвержденный решением Совета депутатов Орехово-Зуевского городского округа

			округа Московской области от 24.03.2022 № 436/41
	- округ санитарной (горно-санитарной) охраны лечебно-оздоровительных местностей, курортов и природных лечебных ресурсов	Не расположен	Генеральный план Орехово-Зуевского городского округа Московской области, утвержденный решением Совета депутатов Орехово-Зуевского городского округа Московской области от 24.03.2022 № 436/41
	- зоны санитарной охраны подземных источников водоснабжения в соответствии СанПиН 2.1.4.1110-02 и иными нормативными правовыми актами в сфере санитарного законодательства	Не расположен	Генеральный план Орехово-Зуевского городского округа Московской области, утвержденный решением Совета депутатов Орехово-Зуевского городского округа Московской области от 24.03.2022 № 436/41
	- зона с особыми условиями использования территории в соответствии с Решением Исполкома Моссовета и Мособлисполкома от 17.04.1980 № 500-1143; постановлением Правительства Москвы и Правительства МО от 17.12.2019 № 1705-ПП/970/44 (ред. от 30.11.2021) (**; ***)	Не расположен	-
	- зона с особыми условиями использования территории в соответствии с СП 2.1.4.2625-10 (**; ***) (сведения подлежат уточнению)	Не расположен	-
	- зоны затопления и подтопления	Не расположен	Генеральный план Орехово-Зуевского городского округа Московской области, утвержденный решением Совета депутатов Орехово-Зуевского городского округа Московской области от 24.03.2022 № 436/41
	- защитная зона объекта культурного наследия	Не расположен	ИСОГД Московской области
	- территория объекта культурного наследия	Не расположен	ИСОГД Московской области
	- зоны охраны объектов культурного наследия	Не расположен	ИСОГД Московской области
	- охранный зона особо охраняемой природной территории (государственного природного заповедника, национального парка, природного парка, памятника природы)	Не расположен	ИСОГД Московской области
	- приаэродромная территория	Не расположен	ИСОГД Московской области
	- санитарно-защитная зона	Частично расположен в санитарно-защитной зоне предприятий, сооружений и иных объектов (сведения подлежат уточнению)	Генеральный план Орехово-Зуевского городского округа Московской области, утвержденный решением Совета депутатов Орехово-Зуевского городского округа Московской области от 24.03.2022 № 436/41
	- охранный зона объектов электроэнергетики (объектов электросетевого хозяйства и объектов по производству	Не расположен	Генеральный план Орехово-Зуевского городского округа Московской области, утвержденный решением Совета депутатов Орехово-Зуевского городского округа Московской области от 24.03.2022

	электрической энергии)		№ 436/41
	- охранная зона трубопроводов (газопроводов, нефтепроводов и нефтепродуктопроводов, аммиакопроводов)	Частично расположен в охранной зоне объекта «Газораспределительная сеть г. Куровское»	Публичная кадастровая карта Росреестра
	- зона минимальных расстояний до магистральных или промышленных трубопроводов (газопроводов, нефтепроводов и нефтепродуктопроводов, аммиакопроводов)	Не расположен	Генеральный план Орехово-Зуевского городского округа Московской области, утвержденный решением Совета депутатов Орехово-Зуевского городского округа Московской области от 24.03.2022 № 436/41
	- охранная зона линий и сооружений связи	Не расположен	Генеральный план Орехово-Зуевского городского округа Московской области, утвержденный решением Совета депутатов Орехово-Зуевского городского округа Московской области от 24.03.2022 № 436/41
	- охранная зона железных дорог	Не расположен	Генеральный план Орехово-Зуевского городского округа Московской области, утвержденный решением Совета депутатов Орехово-Зуевского городского округа Московской области от 24.03.2022 № 436/41
	- охранная зона тепловых сетей	Не расположен	Генеральный план Орехово-Зуевского городского округа Московской области, утвержденный решением Совета депутатов Орехово-Зуевского городского округа Московской области от 24.03.2022 № 436/41
	- придорожные полосы автомобильных дорог	Не расположен	ИСОГД Московской области, Федеральный закон от 08.11.2007 № 257-ФЗ «Об автомобильных дорогах и о дорожной деятельности в Российской Федерации и о внесении изменений в отдельные законодательные акты Российской Федерации»
	- зона охраняемого объекта	Не расположен	- Генеральный план Орехово-Зуевского городского округа Московской области, утвержденный решением Совета депутатов Орехово-Зуевского городского округа Московской области от 24.03.2022 № 436/41
	- иные зоны с особыми условиями использования территорий	Не расположен	- Генеральный план Орехово-Зуевского городского округа Московской области, утвержденный решением Совета депутатов Орехово-Зуевского городского округа Московской области от 24.03.2022 № 436/41
2	Мелиорируемые земли	Не расположен	ИСОГД Московской области
3	Особо ценные сельскохозяйственные угодья	Не относится	Распоряжение Министерства сельского хозяйства и продовольствия Московской области от 10.10.2019 № 20РВ-349 «Об утверждении Перечня особо ценных продуктивных сельскохозяйственных угодий, расположенных на территории Московской области, использование которых для других целей не допускается»

4.	Генеральный план: - функциональная(ые) зона (зоны), территория(ии)	Ж-1 - Зона многоквартирной жилой застройки	Генеральный план Орехово-Зуевского городского округа Московской области, утвержденный решением Совета депутатов Орехово-Зуевского городского округа Московской области от 24.03.2022 № 436/41
	- расположение в границах населенного пункта	В границах Город Куровское 2281 кв.м	Генеральный план Орехово-Зуевского городского округа Московской области, утвержденный решением Совета депутатов Орехово-Зуевского городского округа Московской области от 24.03.2022 № 436/41
5.	Правила землепользования и застройки: - территориальная(ые) зона (зоны) - территория(ии)	Ж-1.2(2281 кв.м.); Градостроительный регламент территориальной зоны в приложении. Предельное количество этажей - 7	Правила землепользования и застройки территории (части территории) Орехово- Зуевского городского округа Московской области, утвержденные постановлением администрации Орехово-Зуевского городского округа Московской области от 05.05.2022 №1712
6.	Утвержденные ППТ, ПМТ	Сведения отсутствуют	ИСОГД Московской области
		Подготовлено на основании информации из утвержденных документов территориального планирования, градостроительного зонирования, а также государственных информационных систем, содержащих сведения, предоставленные уполномоченными органами. Информация актуальна на дату подготовки.	



ДОКУМЕНТ ПОДПИСАН
ЭЛЕКТРОННОЙ
ПОДПИСЬЮ

Правила землепользования и застройки территории (части территории) Орехово-Зуевского городского округа Московской области, утвержденные постановлением администрации Орехово-Зуевского городского округа Московской области от 05.05.2022 №1712

Ж-1.2 – ЗОНА МНОГОКВАРТИРНОЙ ЖИЛОЙ ЗАСТРОЙКИ

Зона многоквартирной жилой застройки Ж-1.2 установлена для обеспечения условий формирования жилых районов из многоквартирных жилых домов.

Основные виды разрешенного использования

№ п/п	Наименование ВРИ	Код (числовое обозначение ВРИ)	Пределные размеры земельных участков (кв. м)		Максимальный процент застройки, в том числе в зависимости от количества надземных этажей	Минимальные отступы от границ земельного участка (м)
			min	max		
1.	Малозэтажная многоквартирная жилая застройка*	2.1.1	1 500	1 000 000	1 эт. - 59,0% 2 эт. - 50,8% 3 эт. - 44,1% 4 эт. - 38,9%	3
2.	Среднеэтажная жилая застройка*	2.5	1 500	1 000 000	5 эт. - 34,8% 6 эт. - 31,5% 7 эт. - 28,8% 8 эт. - 26,5%	3
3.	Многоэтажная жилая застройка (высотная застройка)*	2.6	30 000	1 000 000	9 эт. - 24,6%	3
4.	Хранение автотранспорта	2.7.1	500 (15)**	20 000 (50)**	75% (100%)**	3 (0)**
5.	Размещение гаражей для собственных нужд	2.7.2	Не подлежат установлению	20 000 (50)***	75% (100%)*	3 (0)***
6.	Коммунальное обслуживание	3.1	30	Не подлежат установлению	75%	3
7.	Предоставление коммунальных услуг	3.1.1	30	10 000	75%	3

** - (Существующие объекты гаражного назначения, предназначенные для хранения личного автотранспорта граждан, имеющие одну или более обших стен с другими объектами гаражного назначения, предназначенными для хранения личного автотранспорта граждан)

*** - (Существующие объекты гаражного назначения, предназначенные для хранения личного автотранспорта граждан, имеющие одну или более обших стен с другими объектами гаражного назначения, предназначенными для хранения личного автотранспорта граждан)

Правила землепользования и застройки территории (части территории) Орехово-Зуевского городского округа Московской области, утвержденные постановлением администрации Орехово-Зуевского городского округа Московской области от 05.05.2022 №1712

№ п/п	Наименование ВРИ	Код (числовое обозначение ВРИ)	Предельные размеры земельных участков (кв. м)		Максимальный процент застройки, в том числе в зависимости от количества надземных этажей	Минимальные отступы от границ земельного участка (м)
			min	max		
8.	Административные здания организаций, обеспечивающих предоставление коммунальных услуг	3.1.2	30	100 000	75%	3
9.	Дома социального обслуживания	3.2.1	500	100 000	60%	3
10.	Оказание социальной помощи населению	3.2.2	500	100 000	60%	3
11.	Оказание услуг связи	3.2.3	500	100 000	60%	3
12.	Бытовое обслуживание	3.3	200	100 000	60%	3
13.	Амбулаторно-поликлиническое обслуживание	3.4.1	1 000	1 000 000	60%	3
14.	Дошкольное, начальное и среднее общее образование	3.5.1	Не подлежат установлению			3
15.	Объекты культурно-досуговой деятельности	3.6.1	500	100 000	50%	3
16.	Осуществление религиозных обрядов	3.7.1	1 000	200 000	50%	3
17.	Обеспечение деятельности в области гидрометеорологии и смежных с ней областях	3.9.1	500	10 000	60%	3
18.	Деловое управление	4.1	1 000	100 000	55%	3
19.	Магазины	4.4	300	10 000	50%	3
20.	Общественное питание	4.6	500	10 000	50%	3
21.	Гостиничное обслуживание	4.7	1 000	100 000	60%	3
22.	Службные гаражи	4.9	1 000	20 000	75%	3
23.	Площадки для занятий спортом	5.1.3	50	100 000	75%	3
24.	Оборудованные площадки для занятий спортом	5.1.4	50	100 000	75%	3
25.	Связь	6.8	Не подлежат установлению			
26.	Автомобильный транспорт	7.2	Не распространяется			
27.	Обеспечение внутреннего	8.3	Не подлежат установлению			

Правила землепользования и застройки территории (части территории) Орехово-Зуевского городского округа Московской области, утвержденные постановлением администрации Орехово-Зуевского городского округа Московской области от 05.05.2022 №1712

№ п/п	Наименование ВРИ	Код (числовое обозначение ВРИ)	Предельные размеры земельных участков (кв. м)		Максимальный процент застройки, в том числе в зависимости от количества надземных этажей	Минимальные отступы от границ земельного участка (м)
			min	max		
	правопорядка					
28.	Историко-культурная деятельность	9.3	Не распространяется			
29.	Земельные участки (территории) общего пользования	12.0	Не распространяется			
30.	Улично-дорожная сеть	12.0.1	Не подлежат установлению			
31.	Благоустройство территории	12.0.2	Не подлежат установлению			

* Минимальный размер земельного участка не распространяется на земельные участки, формируемые под существующими многоквартирными жилыми домами, а определяется проектом межевания территории

Вспомогательные виды разрешенного использования

1. Коммунальное обслуживание -3.1
2. Связь – 6.8
3. Обеспечение внутреннего правопорядка – 8.3.

Условно разрешенные виды использования

№ п/п	Наименование ВРИ	Код (числовое обозначение ВРИ)	Предельные размеры земельных участков (кв. м)		Максимальный процент застройки	Минимальные отступы от границ земельного участка (м)
			min	max		
1.	Стационарное медицинское обслуживание	3.4.2	10 000	1 000 000	50%	3
2.	Среднее и высшее профессиональное образование	3.5.2	5 000	100 000	60%	3
3.	Религиозное использование	3.7	500	200 000	50%	3
4.	Религиозное управление и образование	3.7.2	1 000	200 000	50%	3
5.	Общественное управление	3.8	1 000	100 000	60%	3
6.	Обеспечение научной деятельности	3.9	2 500	100 000	60%	3
7.	Объекты торговли (торговые центры,	4.2	5 000	Не подлежат	50%	3

Правила землепользования и застройки территории (части территории) Орехово-Зуевского городского округа Московской области, утвержденные постановлением администрации администрации Орехово-Зуевского городского округа Московской области от 05.05.2022 №1712

№ п/п	Наименование ВРИ	Код (числовое обозначение ВРИ)	Пределные размеры земельных участков (кв. м)		Максимальный процент застройки	Минимальные отступы от границ земельного участка (м)	
			min	max			
	торгово-развлекательные центры (комплексы)		установлению				
8.	Рынки	4.3	1 500	50 000	45%	3	
9.	Банковская и страховая деятельность	4.5	1 000	10 000	60%	3	
10.	Выставочно-ярмарочная деятельность	4.10	5 000	50 000	60%	3	
11.	Спорт	5.1	1 000	100 000	75%	3	
12.	Трубопроводный транспорт	7.5	Не распространяется				

Максимальный класс опасности (по санитарной классификации) объектов капитального строительства, размещаемых на территории участков зоны – V.

Иные показатели по параметрам застройки зоны Ж-1.2: территории объектов обслуживания населения; требования и параметры по временному хранению индивидуальных транспортных средств, размещению гаражей и открытых автостоянок, требования и параметры к доле озелененной территории земельных участков, регламентируются нормативами градостроительного проектирования.

23.08.2022 № 8502/В/01

Главе Орехово-Зуевского
городского округа
Заголовацкому Р.В.

Уважаемый Руслан Валентинович!

Филиалом АО «Мособлгаз» «Восток» (далее – Филиал) рассмотрено Ваше обращение от 09.08.2022 № 137Исх-13-07-01-10942 о реализации муниципальной собственности на торгах, по результатам рассмотрения сообщая следующее.

Условия использования земельных участков, расположенных в охранных зонах газопроводов, ограничение хозяйственной деятельности в охранных зонах газопроводов, права и обязанности эксплуатационных организаций определены Правилами охраны газораспределительных сетей, утвержденными Постановлением Правительства Российской Федерации от 20.11.2000 № 878 (далее – Правила).

Указанные Правила действуют на всей территории Российской Федерации, являются обязательными для юридических и физических лиц, являющихся собственниками земельных участков, расположенных в пределах охранных зон газораспределительных сетей, или осуществляющих любую хозяйственную деятельность в границах таких участков.

В соответствии с пунктом 7 Правил для газораспределительных сетей устанавливается охранный зона вдоль трасс наружных газопроводов – в виде территории, ограниченной условными линиями, проходящими на расстоянии 2 метров с каждой стороны газопровода.

На земельные участки, входящие в охранные зоны газораспределительных сетей, в целях предупреждения их повреждения или нарушения условий их нормальной эксплуатации налагаются ограничения (обременения), которыми запрещается:

- строить объекты жилищно-гражданского и производственного назначения;
- огораживать и перегораживать охранные зоны;
- препятствовать доступу персонала эксплуатационных организаций к газораспределительным сетям, проведению обслуживания и устранению повреждений газораспределительных сетей;
- рыть погребов, копать и обрабатывать почву сельскохозяйственными и мелиоративными орудиями и механизмами на глубину более 0,3 м;
- устраивать свалки и склады, разливать растворы кислот, солей,

щелочей и других химически активных веществ и т. д. (пункт 14 Правил).

Учитывая изложенные нормы, Филиал считает возможным осуществление продажи имущества при условии соблюдения использования отчуждаемого имущества согласно Правилам.

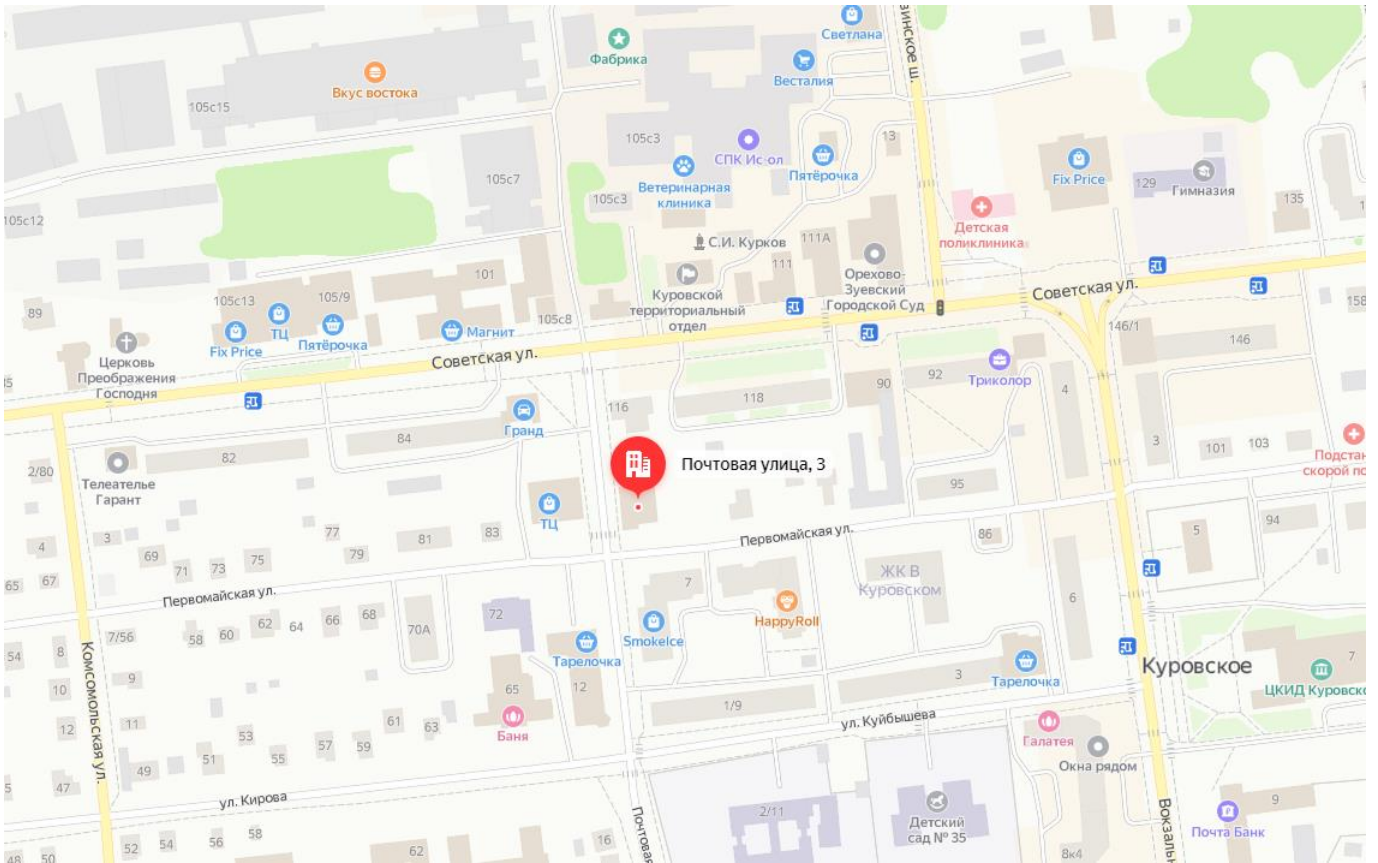
С уважением,
и.о. директора

ДОКУМЕНТ ПОДПИСАН
ЭЛЕКТРОННОЙ ПОДПИСЬЮ
Сертификат 03EFB16A00D8AED59D4D5D45B48CC58A22
Владелец Раков Антон Викторович
Действителен с 20.07.2022 по 20.07.2023

А.В. Раков

Тутушкин Алексей Геннадьевич
8 (496) 411 58 46, вн. 05724

Фотоматериалы







ФОРМА ЗАЯВКИ НА УЧАСТИЕ В АУКЦИОНЕ В ЭЛЕКТРОННОЙ ФОРМЕ

**В Аукционную комиссию
Заявитель/Претендент**

(Ф.И.О. физического лица, индивидуального предпринимателя, физического лица, применяющего специальный налоговый режим «Налог на профессиональный доход», наименование юридического лица с указанием организационно-правовой формы)

в лице

(Ф.И.О. руководителя юридического лица или уполномоченного лица)

действующего на основании¹

(Устав, Положение, Соглашение, Доверенности и т.д.)

Паспортные данные Заявителя: серия.....№, дата выдачи «.....» кем выдан..... Адрес:..... Контактный телефон..... ОГРНИП..... ИНН..... КПП..... ОГРН.....
Представитель Заявителя²(Ф.И.О.)..... Паспортные данные представителя: серия.....№, дата выдачи «.....» кем выдан..... Адрес:..... Контактный телефон.....

принял решение об участии в аукционе в электронной форме и обязуется обеспечить поступление задатка в размере _____ руб. _____ (сумма прописью), в сроки и в порядке, установленные в Извещении о проведении аукциона в электронной форме, Документации об аукционе в электронной форме/Информационном сообщении на указанный(ое) имущество/Объект(ы) (лот) в электронной форме и в соответствии с Регламентом Оператора электронной площадки.

1. Заявитель/Претендент обязуется соблюдать условия и порядок проведения аукциона в электронной форме, содержащиеся в Извещении о проведении аукциона в электронной форме, Документации об аукционе в электронной форме/Информационном сообщении и Регламенте Оператора электронной площадки. ⁴
2. Заявитель/Претендент согласен и принимает все условия, требования, положения Извещения о проведении аукциона в электронной форме, Документации об аукционе в электронной форме/Информационного сообщения, проекта договора и Регламента Оператора электронной площадки, и они ему понятны. Заявителю/Претенденту известно фактическое состояние и технические характеристики имущества/Объекта(ов) (лота) аукциона в электронной форме, и он не имеет претензий к ним.
3. Заявитель/Претендент извещен о том, что он вправе отозвать Заявку в любое время до установленных даты и времени окончания срока приема/подачи заявок на участие в аукционе в электронной форме, в порядке, установленном в Извещении о проведении аукциона в электронной форме, Документации об аукционе в электронной форме/Информационном сообщении.
4. Ответственность за достоверность представленных документов и информации несет Заявитель/Претендент.
5. Заявитель/Претендент подтверждает, что на дату подписания настоящей Заявки ознакомлен с порядком проведения аукциона в электронной форме, порядком внесения, блокирования и прекращения блокирования денежных средств в качестве задатка, Извещением о проведении аукциона в электронной форме, Документацией об аукционе в электронной форме/Информационным сообщением и проектом договора, и они ему понятны.
6. Заявитель/Претендент подтверждает, что в отношении него отсутствует решение о ликвидации (в случае если Заявитель/Претендент – юридическое лицо), отсутствует решение арбитражного суда о признании его банкротом и об открытии конкурсного производства (в случае если Заявитель/Претендент – юридическое лицо, индивидуальный предприниматель), отсутствует решение о приостановлении деятельности в порядке, предусмотренном Кодексом Российской Федерации об административных правонарушениях.
7. Заявитель/Претендент осведомлен и согласен с тем, что Арендодатель и Организатор аукциона в электронной форме / Уполномоченный орган, Оператор электронной площадки и Продавец не несут ответственности за ущерб, который может быть причинен Заявителю/Претенденту отменой аукциона в электронной форме, внесением изменений в Извещение о проведении аукциона в электронной форме, Документацию об аукционе в электронной форме, Информационное сообщение, а также приостановлением процедуры проведения аукциона в электронной форме. При этом Заявитель/Претендент считается уведомленным об отмене аукциона в электронной форме, о внесении изменений в Извещение о проведении аукциона в электронной форме, Документацию об аукционе в электронной форме/Информационное сообщение с даты публикации информации об отмене аукциона в электронной форме, внесении изменений в Извещение о проведении аукциона в электронной форме, Документацию об аукционе в электронной форме/Информационное сообщение на официальном сайте торгов Российской Федерации в информационно-телекоммуникационной сети «Интернет» для размещения информации о проведении торгов www.torgi.gov.ru и сайте Оператора электронной площадки.
8. Заявитель подтверждает, что является субъектом малого и среднего предпринимательства в соответствии с Федеральным законом от 24.07.2007 № 209-ФЗ «О развитии малого и среднего предпринимательства в Российской Федерации» и соответствует требованиям, установленным частями 3 и 5 статьи 14 Федерального закона от 24.07.2007 № 209-ФЗ «О развитии малого и среднего предпринимательства в Российской Федерации» или физическим лицом, применяющим специальный налоговый режим «Налог на профессиональный доход» (в случае проведения аукциона в электронной форме, участниками которого могут быть только субъекты малого и среднего предпринимательства)⁴.

¹ Заполняется при подаче Заявки юридическим лицом, или лицом действующим на основании доверенности.

² Заполняется при подаче Заявки лицом, действующим по доверенности.

³ Ознакомлен с Регламентом Оператора электронной площадки при регистрации (аккредитации) на электронной площадке

⁴ Заявитель вправе продекларировать свою принадлежность к субъектам малого и среднего предпринимательства путем представления в форме электронного документа или в форме электронного образа документа сведений из единого реестра субъектов малого и среднего предпринимательства, ведение которого осуществляется в соответствии с Федеральным законом от 24.07.2007 № 209-ФЗ «О развитии малого и среднего предпринимательства в Российской Федерации».

9. Подача Заявки на участие в аукционе в электронной форме в установленные в Извещении о проведении аукциона, Документации об аукционе в электронной форме/Информационном сообщении сроки и порядке являются акцептом оферты в соответствии со статьей 438 Гражданского кодекса Российской Федерации.
10. В соответствии с Федеральным законом от 27.07.2006 № 152-ФЗ «О персональных данных» (далее - Федеральный закон от 27.07.2006 № 152-ФЗ), подавая Заявку, Заявитель/Претендент дает согласие на обработку персональных данных, указанных выше и содержащихся в представленных документах, в целях участия в аукционе в электронной форме (под обработкой персональных данных понимается совершение, в том числе, следующих действий: сбор, систематизация, накопление, хранение, уточнение (обновление, изменение), использование, обезличивание, блокирование, уничтожение персональных данных, описание способов обработки данных приведено в Федеральном законе от 27.07.2006 № 152-ФЗ), а также на передачу такой информации третьим лицам, в случаях, установленных нормативными документами вышестоящих органов и законодательством. Настоящее согласие действует бессрочно и может быть отозвано в любой момент по инициативе субъекта персональных данных. Заявитель/Претендент подтверждает, что ознакомлен с положениями Федерального закона от 27.07.2006 №152-ФЗ, права и обязанности в области защиты персональных данных ему известны.

ДОГОВОР №
купи-продажи недвижимого имущества в электронной форме

город Орехово-Зуево
Московской области

«___» _____ 20__ года

Комитет по управлению имуществом администрации Орехово-Зуевского городского округа Московской области, именуемый далее «Продавец», в лице _____, действующего на основании _____, с одной стороны, и _____, именуемый в дальнейшем «Покупатель», с другой стороны (именуемые совместно - Стороны), в соответствии с Гражданским кодексом Российской Федерации, Федеральным законом от 21.12.2001 №178-ФЗ «О приватизации государственного и муниципального имущества», Положением об организации и проведении продажи государственного или муниципального имущества в электронной форме, утвержденным Постановлением Правительства Российской Федерации 27.08.2012 № 860, решением Совета депутатов Орехово-Зуевского городского округа Московской области от _____ № _____, постановлением администрации Орехово-Зуевского городского округа Московской области от _____ № _____, на основании Протокола _____ от «___» _____ № _____ заключили настоящий договор (в дальнейшем – «Договор») о нижеследующем:

1. Предмет договора.

1.1. Продавец продает, а Покупатель покупает в собственность следующее недвижимое имущество: _____ с земельным участком _____ (далее - Земельный участок) (далее совместно именуемые - Имущество).

1.2. Имущество, указанное в п. 1.1. Договора, является собственностью муниципального образования Орехово-Зуевский городской округ Московской области, что подтверждается _____: запись регистрации от _____ № _____, _____: запись регистрации от _____ № _____, _____: запись регистрации от _____ № _____, _____: запись регистрации от _____ № _____, _____: запись регистрации от _____ № _____.

1.3. Состояние нежилого здания неудовлетворительное: частично отсутствуют перекрытия и полы, оконные и дверные проемы, стены и фундамент разрушены частично, вся площадь здания захламлена остатками конструкций здания и стройматериалов.

1.4. Сведения об ограничениях (обременениях) прав на Земельный участок:

- Земельный участок частично расположен в санитарно-защитной зоне предприятий, сооружений и иных объектов (сведения подлежат уточнению);

- Ограничения прав, на часть 11 кв.м. земельного участка, предусмотренные ст. 56 Земельного кодекса Российской Федерации: реестровый номер границы: 50:24-6.567: Охранная зона объекта «Газораспределительная сеть г. Куровское», кадастровый номер 50:24:0000000:72637;

1.5. В пределах Земельного участка расположена часть сооружения коммунального хозяйства: Сети теплоснабжения от ТК у здания администрации к жилым домам №№ 82,84,116 по ул. Советская, магазин по ул. Первомайская, жилым домам №3,1/9 по ул. Куйбышева, жилому дому №12 ул. Почтовая до ТК у жилого дома №8 по ул. Вокзальная, протяженностью 1093 метров, с кадастровым номером 50:24:0000000:72700.

2. Цена и порядок расчетов.

2.1. Установленная на аукционе продажная цена Имущества составляет в российских рублях _____ (_____) рублей _____ копеек, без учета НДС.

2.2. Покупатель уплачивает Продавцу цену Имущества в размере _____ (_____) рублей _____ копеек, в течение 30 календарных дней с даты подписания Договора в порядке, установленном в п.2.3. Договора.

2.3. Сумма задатка в размере _____ (_____) рублей _____ копеек засчитывается в сумму продажной цены Имущества и признается первоначальным платежом, внесенным на дату заключения Договора.

Остальная, подлежащая уплате сумма за Имущество в размере _____ (_____) рублей _____ копеек - окончательный платеж, должен быть внесен Покупателем на расчетный счет получателя платежа: _____ в течение 30 календарных дней с даты подписания Договора.

Покупатель самостоятельно исчисляет и уплачивает сумму налога на добавленную стоимость (НДС) в соответствии с действующим законодательством.

3. Передача Имущества.

3.1. Имущество считается переданным Продавцом и принятым Покупателем после подписания Сторонами акта приема-передачи.

Акт приема-передачи Имущества подписывается Сторонами в течении 5 рабочих дней после полной оплаты стоимости Имущества.

3.2. Подписание Договора свидетельствует о произведенном Покупателем осмотре Имущества и его согласии принять Имущество в том техническом состоянии, в котором Имущество находится на дату подписания Договора.

3.3. С даты подписания акта приема-передачи до государственной регистрации перехода права собственности на него Покупатель не вправе распоряжаться Имуществом и несет риск случайной гибели или случайного повреждения Имущества и бремя его содержания.

4. Права и обязанности сторон.

4.1. Продавец обязуется:

4.1.1. Передать Имущество Покупателю по акту приема-передачи.

4.1.2. Представить все необходимые со своей стороны документы для регистрации перехода права собственности на Имущество, в срок, установленный для регистрации перехода права собственности на Имущество, установленный п. 5.3. Договора.

4.2. Продавец вправе:

Обратить взыскание на Имущество в порядке и на условиях, установленных законодательством РФ, в случае неисполнения или ненадлежащего исполнения Покупателем своих обязательств по Договору.

4.3. Покупатель обязуется:

4.3.1. Оплатить стоимость Имущества в порядке, сроки и сумме, указанных в Разделе 2 Договора.

4.3.2. Принять Имущество от Продавца по акту приема-передачи.

4.3.3. Принимать меры, необходимые для сохранения Имущества и поддержания его в надлежащем состоянии, включая проведение капитального и текущего ремонта.

4.3.4. Принимать меры, необходимые для защиты Имущества от посягательств третьих лиц.

4.3.5. Не препятствовать Продавцу в осуществлении контроля, за выполнением условий Договора Покупателем, до полного исполнения Сторонами обязательств по Договору.

4.3.6. По первому требованию предъявлять Продавцу все необходимые документы о наличии, размере, состоянии и условиях использования Имущества до полного исполнения Сторонами обязательств по Договору.

4.3.7. Представить все необходимые со своей стороны документы для регистрации перехода права собственности на Имущество в срок, установленный п. 5.3 Договора.

4.3.8. Использовать Земельный участок в соответствии с требованиями:

- Федерального закона от 31.03.1999 № 69-ФЗ «О газоснабжении в Российской Федерации»;
- постановления Правительства РФ от 20.11.2000 № 878 «Об утверждении Правил охраны газораспределительных сетей»;
- сводом правил СП 42.13330.2016 «Свод правил. Градостроительство. Планировка и застройка городских и сельских поселений» (актуализированная редакция СНиП 2.07.01-89);
- сводом правил СП124.13330.2012 «Свод правил. Тепловые сети» (актуализированная редакция СНиП 41-02-2003).

4.3.9. Обеспечить допуск представителей собственника или представителей организации, осуществляющей эксплуатацию инженерных коммуникаций, к объектам инженерных коммуникаций в целях обеспечения безопасности данных инженерных коммуникаций.

4.4. Покупатель вправе требовать от Продавца исполнения обязанностей, предусмотренных Договором.

5. Переход права собственности.

5.1. Право собственности на Имущество переходит от муниципального образования – Орехово-Зуевский городской округ Московской области к Покупателю с даты государственной регистрации перехода права собственности после поступления денежных средств в соответствии с Разделом 2 Договора.

5.2. Все расходы на осуществление государственной регистрации перехода права собственности несет Покупатель.

5.3. Государственная регистрация права собственности и перехода права собственности производится в установленном порядке по заявлениям Покупателя и Продавца, поданным в течение 15 (пятнадцати) календарных дней с даты поступления денежных средств в соответствии с Разделом 2 Договора.

6. Ответственность Сторон.

6.1. За неисполнение или ненадлежащее исполнение договорных обязательств, Стороны несут имущественную ответственность в соответствии с действующим законодательством Российской Федерации, в том числе п. 4.3.9 Договора.

6.2. В случае нарушения установленного пунктом 2.2. Договора срока оплаты стоимости Имуущества Покупатель уплачивает Продавцу неустойку, устанавливаемую в размере одной трехсотой ставки рефинансирования Центрального банка Российской Федерации, действующей на день выполнения денежного обязательства, от неуплаченной суммы за каждый календарный день просрочки.

6.3. Уплата неустойки не освобождает Покупателя от исполнения обязательств по Договору.

6.4. Расторжение Договора не освобождает Покупателя от уплаты неустойки в случае, если расторжение произведено вследствие нарушения Покупателем своих обязанностей по Договору.

6.5. В случае нарушения установленного п. 4.3.7. Договора порядка представления документов для государственной регистрации перехода права собственности на Имущество, или в случае совершения других действий, свидетельствующих об уклонении Покупателя от государственной регистрации перехода прав на Имущество, Продавец вправе потребовать от Покупателя возмещения ущерба, вызванного уклонением от регистрации.

6.6. Споры и разногласия, возникшие между Сторонами при исполнении Договора, рассматриваются в Орехово-Зуевском городском суде Московской области (Арбитражном суде Московской области).

7. Срок действия Договора.

7.1. Договор считается заключенным с даты его подписания Сторонами.

7.2. Обязательства между Сторонами прекращаются при выполнении ими всех условий Договора, полного завершения расчетов и государственной регистрации перехода прав к Покупателю.

8. Заключительные положения.

8.1. Продавец гарантирует Покупателю, что Имущество не заложено, не передано бесплатно во временное пользование, не передано в хозяйственное ведение или оперативное управление, не подарено, не продано, не состоит под арестом, не состоит в споре.

8.2. Договор составлен в трех экземплярах, имеющих одинаковую юридическую силу, один из которых находится у Покупателя, второй хранится в делах у Продавца, третий передается в регистрирующий орган.

9. Адреса, реквизиты и подписи Сторон.

Продавец:

Комитет по управлению имуществом администрации Орехово-Зуевского городского округа Московской области

Юридический адрес: 142600, Московская область, г. Орехово-Зуево, Октябрьская пл., д.2.

Почтовый адрес: 142600, Московская область, г. Орехово-Зуево, Октябрьская пл., д.2.

Телефон: 8 (496) 413-10-64

(подпись)

(Ф.И.О)

Покупатель:

(подпись)

(Ф.И.О)

**А К Т
ПРИЕМА-ПЕРЕДАЧИ**

ГОРОД ОРЕХОВО-ЗУЕВО МОСКОВСКОЙ ОБЛАСТИ

«__» _____ 20__ года

Комитет по управлению имуществом администрации Орехово-Зуевского городского округа Московской области, именуемый далее «Продавец», в лице _____, действующего на основании _____,

с одной стороны, и _____, именуемый в дальнейшем «Покупатель», с другой стороны (далее совместно именуемые - Стороны), составили настоящий акт о нижеследующем:

1. Продавец в соответствии с Договором купли-продажи недвижимого имущества № _____ от «__» _____ 20__ года продал, а Покупатель купил: _____, расположенные по адресу: _____, в дальнейшем именуемые «Имущество».

2. Ограничения и обременения на Имущество: не зарегистрированы.

3. По настоящему акту Продавец передал Покупателю указанное в п.1. настоящего акта Имущество, а Покупатель принял его от Продавца.

4. Продавец не имеет к Покупателю претензий к техническому состоянию Имущества на момент его передачи.

5. Настоящий акт составлен в 3-х идентичных экземплярах и находится по одному экземпляру у каждой из Сторон, один экземпляр передается в регистрирующий орган.

ПОДПИСИ СТОРОН

Продавец:

Комитет по управлению имуществом администрации Орехово-Зуевского городского округа Московской области

Юридический адрес: 142600, Московская обл., г. Орехово-Зуево, Октябрьская пл., д.2.

Почтовый адрес: 142600, Московская обл., г. Орехово-Зуево, Октябрьская пл., д.2.

Телефон: 8 (496) 413-10-64

(подпись)

(Ф.И.О)

Покупатель:

(подпись)

(Ф.И.О)

ДОГОВОР О ЗАДАТКЕ № _____

Московская область

« ____ » _____ 20 ____ г.

Комитет по конкурентной политике Московской области в лице _____, действующего на основании _____, именуемый в дальнейшем «Уполномоченный орган» и Оператор электронной площадки в лице _____, действующего на основании Устава, именуемый в дальнейшем «Оператор электронной площадки», с одной стороны и _____, именуемый в дальнейшем «Претендент», в лице _____, действующего на основании _____, с другой стороны, заключили настоящий Договор о нижеследующем:

1. Предмет договора

Претендент в доказательство намерения заключить договор купли-продажи имущества, находящегося в собственности _____, расположенного по адресу: _____, а также в качестве гарантии обеспечения исполнения своих обязательств, в счет причитающихся с него по договору купли-продажи платежей, обеспечивает наличие денежных средств на счете Оператора электронной площадки в размере не менее суммы задатка, установленного в сумме _____ руб. (____), и соглашается с блокированием указанной суммы в порядке, предусмотренном разделом 2 настоящего Договора.

2. Порядок перечисления денежных средств

2.1. Перечисление денежных средств на счет Оператора электронной площадки производится Претендентом в соответствии с Регламентом Оператора электронной площадки и Инструкциями Претендента/Арендатора, размещенными на электронной площадке по следующим реквизитам:

Получатель платежа: _____

Реквизиты: _____

Назначение платежа: _____

Назначение платежа указывается в соответствии с Регламентом Оператора электронной площадки и Инструкциями Претендента/Арендатора, размещенными на электронной площадке.

2.2. В целях исполнения требований о внесении задатка для участия в аукционе Претендент обеспечивает наличие денежных средств на счете Оператора электронной площадки в размере, не менее суммы задатка, установленной Информационным сообщением о проведении аукциона в электронной форме _____ (далее – Информационное сообщение).

2.3. Денежные средства в размере, равном задатку, указанному в пункте 2.5. Информационного сообщения, блокируются Оператором электронной площадки на счете Претендента в соответствии с Регламентом Оператора электронной площадки и Инструкциями Претендента/Арендатора, размещенными на электронной площадке. Основанием для блокирования денежных средств является Заявка, направленная Претендентом Оператору электронной площадки. Заблокированные Оператором электронной площадки на счете Претендента денежные средства являются задатком.

2.4. Порядок возврата задатка в случаях, установленных действующим законодательством, определен в Информационном сообщении.

3. Ответственность сторон

3.1. Ответственность сторон за неисполнение либо ненадлежащее исполнение настоящего Договора наступает в соответствии с действующим законодательством Российской Федерации и законодательством Московской области.

3.2. Все споры и разногласия, которые могут возникнуть в результате исполнения Сторонами условий настоящего Договора, будут по возможности решаться путем переговоров. В случае невозможности разрешения споров путем переговоров Стороны рассматривают их в судебном порядке в Арбитражном суде Московской области.

4. Срок действия договора

4.1. Договор вступает в силу с момента подписания его Сторонами.

4.2. Договор прекращает свое действие с момента надлежащего исполнения Сторонами взятых на себя обязательств.

5. Заключительные положения.

5.1. Все изменения и дополнения к настоящему Договору, оформляются письменно дополнительным соглашением.

5.2. Настоящий Договор составлен в форме электронного документа и вступает в силу с момента блокировки Оператором электронной площадки денежных средств в размере, установленном извещением о проведении аукциона, на счете Претендента в соответствии с Регламентом и Инструкциями.

6. Юридические адреса и реквизиты Сторон

Уполномоченный орган

Оператор электронной площадки

Претендент

7. Подписи сторон

В _____
(наименование Уполномоченного органа)

от _____
(Ф.И.О. физического лица или
Ф.И.О. генерального директора
или представителя юридического лица)

(наименование юридического лица)

(почтовый адрес, адрес электронной почты,
контактный телефон)

Запрос на осмотр имущества

Прошу оформить документ для осмотра имущества от «__» _____ 20 __ г.

Лот № _____, расположенный по адресу: _____,

Уполномоченное лицо на осмотр:

Ф.И.О.

Контактные телефоны: _____

Для юридических лиц:

Руководитель

М.П. (при наличии)

Подпись

Ф.И.О.

Для индивидуальных предпринимателей:

Индивидуальный предприниматель

М.П. (при наличии)

Подпись

Ф.И.О.

Для физических лиц:

Подпись

Ф.И.О.